VERDI	Commune du Villers-Sur-Coudun Etude- Schéma de Gestion des Eaux Pluviales **Fiche descriptive des regards de visite**	N°d'affaire:03-02379

Identification de l'ouvrage

Commune :	Villers sur Coudun		
Localisation :	Route de Compiègne	Identifiant du regard :	**1**
Nature du réseau :	Pluvial		

Caractéristisque de l'ouvrage

Situation du regard :	Sur la chaussée	Type de cheminée :	Carrée	
Diamètre du tampon :	55 x 55 mm	Dimensions de la cheminée :	100*100	mm
Nombre d'échelons		Présence de cunette :		

Données altimétriques

Profondeur du radier :	0.6 m	Côte NGF du tampon :	m
		Côte NGF du radier :	m

Schématisation du regard



Anomalies observées

	Obstacles ou dépôts
	Traces de mise en charge
	Branchement non étanche
X	Présence de racines
	Absence de cunette
	Défaut d'étanchéité
	Traces d'infiltration
	Génie civil fissuré
	Corrosion du génie civil
	Tampon fissuré

Observations

GRILLE

Caractéristiques des canalisations et des branchements

Numéro	Géométrie canalisation	Diamètre en mm	Nature	Profondeur en mètre	Position collecteur	Observations
1 (exutoire)	Circulaire	300	Béton	0.6	3 h	
2	Circulaire	300	Béton	0.58	9 h	
3						
4						
5						
6						
7						
8						

Propositions de travaux

Curage de l'ouvrage	Remplacement de l'ouvrage
Etanchement de l'ouvrage	Deterrement de l'ouvrage
Reprise de branchements	Autre :

VERDI	Commune du Villers-Sur-Coudun Etude- Schéma de Gestion des Eaux Pluviales **Fiche descriptive des regards de visite**	N°d'affaire:03-02379

Identification de l'ouvrage

Commune :	Rou		
Localisation :	Route de Compiègne	Identifiant du regard :	**2**
Nature du réseau :	Pluvial		

Caractéristisque de l'ouvrage

Situation du regard :	Sur la chaussée	Type de cheminée :	Carrée	
Diamètre du tampon :	55 x 55 mm	Dimensions de la cheminée :	100*100	mm
Nombre d'échelons		Présence de cunette :		

Données altimétriques

Profondeur du radier :	0.65 m	Côte NGF du tampon :	m
		Côte NGF du radier :	m

Schématisation du regard

Anomalies observées

X	Obstacles ou dépôts
	Traces de mise en charge
	Branchement non étanche
	Présence de racines
	Absence de cunette
	Défaut d'étanchéité
	Traces d'infiltration
	Génie civil fissuré
	Corrosion du génie civil
	Tampon fissuré

Observations

GRILLE

Caractéristiques des canalisations et des branchements

Numéro	Géométrie canalisation	Diamètre en mm	Nature	Profondeur en mètre	Position collecteur	Observations
1 (exutoire)	Circulaire	300	Béton	0.65	3 h	
2	Circulaire	300	Béton	0.63	9 h	
3						
4						
5						
6						
7						
8						

Propositions de travaux

Curage de l'ouvrage	Remplacement de l'ouvrage
Etanchement de l'ouvrage	Deterrement de l'ouvrage
Reprise de branchements	Autre :

VERDI	Commune du Villers-Sur-Coudun Etude- Schéma de Gestion des Eaux Pluviales **Fiche descriptive des regards de visite**	N°d'affaire:03-02379

Identification de l'ouvrage

Commune :	Villers sur Coudun		
Localisation :	Rue St Jean	Identifiant du regard :	**3**
Nature du réseau :	Pluvial		

Caractéristisque de l'ouvrage

Situation du regard :	Sur l'accotement	Type de cheminée :	Carrée	
Diamètre du tampon :		Dimensions de la cheminée :	200*100	mm
Nombre d'échelons		Présence de cunette :		

Données altimétriques

Profondeur du radier :	1.2 m	Côte NGF du tampon :	m
		Côte NGF du radier :	m

Schématisation du regard

Anomalies observées

X	Obstacles ou dépôts
	Traces de mise en charge
	Branchement non étanche
	Présence de racines
	Absence de cunette
	Défaut d'étanchéité
	Traces d'infiltration
	Génie civil fissuré
	Corrosion du génie civil
	Tampon fissuré

Observations

DOUBLE GRILLE

Caractéristiques des canalisations et des branchements

Numéro	Géométrie canalisation	Diamètre en mm	Nature	Profondeur en mètre	Position collecteur	Observations
1 (exutoire)	Circulaire	300	Béton	1.2	3 h	
2	Circulaire	300	Béton	1.18	11 h	
3						
4						
5						
6						
7						
8						

Propositions de travaux

Curage de l'ouvrage	Remplacement de l'ouvrage
Etanchement de l'ouvrage	Deterrement de l'ouvrage
Reprise de branchements	Autre :

VERDI

Commune du Villers-Sur-Coudun

Etude- Schéma de Gestion des Eaux Pluviales

Fiche descriptive des regards de visite

N°d'affaire:03-02379

Identification de l'ouvrage

Commune :	Villers sur Coudun		
Localisation :	Rue St Jean	Identifiant du regard :	**4**
Nature du réseau :	Pluvial		

Caractéristisque de l'ouvrage

Situation du regard :	Sur un trottoir	Type de cheminée :	Carrée	
Diamètre du tampon :	650 mm	Dimensions de la cheminée :	1000	mm
Nombre d'échelons		Présence de cunette :		

Données altimétriques

Profondeur du radier :	0.62 m	Côte NGF du tampon :	m
		Côte NGF du radier :	m

Schématisation du regard



Anomalies observées

- Obstacles ou dépôts
- Traces de mise en charge
- Branchement non étanche
- Présence de racines
- Absence de cunette
- Défaut d'étanchéité
- Traces d'infiltration
- Génie civil fissuré
- Corrosion du génie civil
- Tampon fissuré

Observations

AVALOIR

Caractéristiques des canalisations et des branchements

Numéro	Géométrie canalisation	Diamètre en mm	Nature	Profondeur en mètre	Position collecteur	Observations
1 (exutoire)	Circulaire	250	Béton	0.62	3 h	
2	Circulaire	150	pvc	0.58	8 h	
3						
4						
5						
6						
7						
8						

Propositions de travaux

Curage de l'ouvrage	Remplacement de l'ouvrage
Etanchement de l'ouvrage	Deterrement de l'ouvrage
Reprise de branchements	Autre :

VERDI	Commune du Villers-Sur-Coudun Etude- Schéma de Gestion des Eaux Pluviales **Fiche descriptive des regards de visite**	N°d'affaire:03-02379

Identification de l'ouvrage

Commune :	Villers sur Coudun		
Localisation :	Rue St Jean	Identifiant du regard :	**5**
Nature du réseau :	Pluvial		

Caractéristisque de l'ouvrage

Situation du regard :	Sur un trottoir	Type de cheminée :	Carrée	
Diamètre du tampon :	650 mm	Dimensions de la cheminée :	1000	mm
Nombre d'échelons		Présence de cunette :		

Données altimétriques

Profondeur du radier :	1.32 m	Côte NGF du tampon :	m
		Côte NGF du radier :	m

Schématisation du regard



Anomalies observées

- Obstacles ou dépôts
- Traces de mise en charge
- Branchement non étanche
- Présence de racines
- Absence de cunette
- Défaut d'étanchéité
- Traces d'infiltration
- Génie civil fissuré
- Corrosion du génie civil
- Tampon fissuré

Observations

Caractéristiques des canalisations et des branchements

Numéro	Géométrie canalisation	Diamètre en mm	Nature	Profondeur en mètre	Position collecteur	Observations
1 (exutoire)	Circulaire	300	Fonte	1.32	3 h	
2	Circulaire	300	Fonte	1.29	9 h	
3						
4						
5						
6						
7						
8						

Propositions de travaux

Curage de l'ouvrage	Remplacement de l'ouvrage
Etanchement de l'ouvrage	Deterrement de l'ouvrage
Reprise de branchements	Autre :

VERDI	Commune du Villers-Sur-Coudun Etude- Schéma de Gestion des Eaux Pluviales **Fiche descriptive des regards de visite**	N°d'affaire:03-02379

Identification de l'ouvrage

Commune :	Villers sur Coudun		
Localisation :	Rue de la Nacelle	Identifiant du regard :	**6**
Nature du réseau :	Pluvial		

Caractéristisque de l'ouvrage

Situation du regard :	Sur l'accotement	Type de cheminée :	Carrée	
Diamètre du tampon :	650 mm	Dimensions de la cheminée :	1000	mm
Nombre d'échelons		Présence de cunette :		

Données altimétriques

Profondeur du radier :	0.87 m	Côte NGF du tampon :	m
		Côte NGF du radier :	m

Schématisation du regard

Anomalies observées

	Obstacles ou dépôts
	Traces de mise en charge
	Branchement non étanche
	Présence de racines
X	Absence de cunette
	Défaut d'étanchéité
	Traces d'infiltration
X	Génie civil fissuré
	Corrosion du génie civil
	Tampon fissuré

Observations

AVALOIR

Caractéristiques des canalisations et des branchements

Numéro	Géométrie canalisation	Diamètre en mm	Nature	Profondeur en mètre	Position collecteur	Observations
1 (exutoire)	Circulaire	300	Béton	0.87	3 H	
2	Circulaire	200	Béton	0.81	6 H	
3	Circulaire	200	Béton	0.82	9 H	
4						
5						
6						
7						
8						

Propositions de travaux

Curage de l'ouvrage	Remplacement de l'ouvrage
Etanchement de l'ouvrage	Deterrement de l'ouvrage
Reprise de branchements	Autre :

VERDI	Commune du Villers-Sur-Coudun Etude- Schéma de Gestion des Eaux Pluviales **Fiche descriptive des regards de visite**	N°d'affaire:03-02379

Identification de l'ouvrage

Commune :	Villers sur Coudun		
Localisation :	Rue de la Nacelle	Identifiant du regard :	**7**
Nature du réseau :	Pluvial		

Caractéristisque de l'ouvrage

Situation du regard :	Sur l'accotement	Type de cheminée :	Carrée	
Diamètre du tampon :	650 mm	Dimensions de la cheminée :	1000	mm
Nombre d'échelons		Présence de cunette :		

Données altimétriques

Profondeur du radier :	1.74 m	Côte NGF du tampon :	m
		Côte NGF du radier :	m

Schématisation du regard



Anomalies observées

X	Obstacles ou dépôts
	Traces de mise en charge
	Branchement non étanche
	Présence de racines
	Absence de cunette
	Défaut d'étanchéité
	Traces d'infiltration
	Génie civil fissuré
	Corrosion du génie civil
	Tampon fissuré

Observations

REGARD

Caractéristiques des canalisations et des branchements

Numéro	Géométrie canalisation	Diamètre en mm	Nature	Profondeur en mètre	Position collecteur	Observations
1 (exutoire)	Circulaire	300	Béton	1.74	3 h	
2	Circulaire	300	Béton	1.47	6 h	
3	Circulaire	300	Béton	1.7	9 h	
4						
5						
6						
7						
8						

Propositions de travaux

Curage de l'ouvrage	Remplacement de l'ouvrage
Etanchement de l'ouvrage	Deterrement de l'ouvrage
Reprise de branchements	Autre :

VERDI

Commune du Villers-Sur-Coudun

Etude- Schéma de Gestion des Eaux Pluviales

Fiche descriptive des regards de visite

N°d'affaire:03-02379

Identification de l'ouvrage

Commune :	Villers sur Coudun		
Localisation :	Rue de St Jean	Identifiant du regard :	**8**
Nature du réseau :	Pluvial		

Caractéristisque de l'ouvrage

Situation du regard :	Sur un trottoir	Type de cheminée :	Carrée	
Diamètre du tampon :	650 mm	Dimensions de la cheminée :	1000	mm
Nombre d'échelons		Présence de cunette :		

Données altimétriques

Profondeur du radier :	1.71 m	Côte NGF du tampon :	m
		Côte NGF du radier :	m

Schématisation du regard



Anomalies observées

- Obstacles ou dépôts
- Traces de mise en charge
- Branchement non étanche
- Présence de racines
- Absence de cunette
- Défaut d'étanchéité
- Traces d'infiltration
- Génie civil fissuré
- Corrosion du génie civil
- Tampon fissuré

Observations

REGARD

Caractéristiques des canalisations et des branchements

Numéro	Géométrie canalisation	Diamètre en mm	Nature	Profondeur en mètre	Position collecteur	Observations
1 (exutoire)	Circulaire	300	Béton	1.71	3 h	
2	Circulaire	300	Béton	1.65	9 h	
3	Circulaire	150	Béton	1.22	12 h	
4						
5						
6						
7						
8						

Propositions de travaux

Curage de l'ouvrage	Remplacement de l'ouvrage
Etanchement de l'ouvrage	Deterrement de l'ouvrage
Reprise de branchements	Autre :

VERDI	Commune du Villers-Sur-Coudun Etude- Schéma de Gestion des Eaux Pluviales **Fiche descriptive des regards de visite**	N°d'affaire:03-02379

Identification de l'ouvrage

Commune :	Villers sur Coudun		
Localisation :	Rue de St Jean	Identifiant du regard :	**9**
Nature du réseau :	Pluvial		

Caractéristisque de l'ouvrage

Situation du regard :	Sur l'accotement	Type de cheminée :	Carrée	
Diamètre du tampon :	650 mm	Dimensions de la cheminée :	1000	mm
Nombre d'échelons		Présence de cunette :		

Données altimétriques

Profondeur du radier :	1.52 m	Côte NGF du tampon :	m
		Côte NGF du radier :	m

Schématisation du regard



Anomalies observées

- Obstacles ou dépôts
- Traces de mise en charge
- Branchement non étanche
- Présence de racines
- Absence de cunette
- Défaut d'étanchéité
- Traces d'infiltration
- Génie civil fissuré
- Corrosion du génie civil
- Tampon fissuré

Observations

REGARD

Caractéristiques des canalisations et des branchements

Numéro	Géométrie canalisation	Diamètre en mm	Nature	Profondeur en mètre	Position collecteur	Observations
1 (exutoire)	Circulaire	300	Béton	1.52	3 h	
2	Circulaire	100	pvc	0.6	6 h	
3	Circulaire	300	Béton	1.46	9 h	
4	Circulaire	200	Amiante-ciment	1.26	12 h	
5						
6						
7						
8						

Propositions de travaux

Curage de l'ouvrage	Remplacement de l'ouvrage
Etanchement de l'ouvrage	Deterrement de l'ouvrage
Reprise de branchements	Autre :

VERDI	Commune du Villers-Sur-Coudun Etude- Schéma de Gestion des Eaux Pluviales **Fiche descriptive des regards de visite**	N°d'affaire:03-02379

Identification de l'ouvrage

Commune :	Villers sur Coudun		
Localisation :	Rue de St Jean	Identifiant du regard :	**10**
Nature du réseau :	Pluvial		

Caractéristisque de l'ouvrage

Situation du regard :	Sur un trottoir	Type de cheminée :	Carrée	
Diamètre du tampon :	650 mm	Dimensions de la cheminée :	1000	mm
Nombre d'échelons		Présence de cunette :		

Données altimétriques

Profondeur du radier :	1.56 m	Côte NGF du tampon :	m
		Côte NGF du radier :	m

Schématisation du regard



Anomalies observées

Obstacles ou dépôts
Traces de mise en charge
Branchement non étanche
Présence de racines
Absence de cunette
Défaut d'étanchéité
Traces d'infiltration
Génie civil fissuré
Corrosion du génie civil
Tampon fissuré

Observations

REGARD

Caractéristiques des canalisations et des branchements

Numéro	Géométrie canalisation	Diamètre en mm	Nature	Profondeur en mètre	Position collecteur	Observations
1 (exutoire)	Circulaire	300	Béton	1.56	3 h	
2	Circulaire	300	Béton	1.55	9 h	
3						
4						
5						
6						
7						
8						

Propositions de travaux

Curage de l'ouvrage	Remplacement de l'ouvrage
Etanchement de l'ouvrage	Deterrement de l'ouvrage
Reprise de branchements	Autre :

VERDI

Commune du Villers-Sur-Coudun

Etude- Schéma de Gestion des Eaux Pluviales

Fiche descriptive des regards de visite

N°d'affaire:03-02379

Identification de l'ouvrage

Commune :	Villers sur Coudun		
Localisation :	Rue de St Jean	Identifiant du regard :	**11**
Nature du réseau :	Pluvial		

Caractéristisque de l'ouvrage

Situation du regard :	Sur un trottoir	Type de cheminée :	Carrée	
Diamètre du tampon :	650 mm	Dimensions de la cheminée :	1000	mm
Nombre d'échelons		Présence de cunette :		

Données altimétriques

Profondeur du radier :	1.46 m	Côte NGF du tampon :	m
		Côte NGF du radier :	m

Schématisation du regard

Anomalies observées

- Obstacles ou dépôts
- Traces de mise en charge
- Branchement non étanche
- Présence de racines
- Absence de cunette
- Défaut d'étanchéité
- Traces d'infiltration
- Génie civil fissuré
- Corrosion du génie civil
- Tampon fissuré

Observations

AVALOIR

Caractéristiques des canalisations et des branchements

Numéro	Géométrie canalisation	Diamètre en mm	Nature	Profondeur en mètre	Position collecteur	Observations
1 (exutoire)	Circulaire	300	Béton	1.46	3 h	
2	Circulaire	300	Béton	1.43	9 h	
3						
4						
5						
6						
7						
8						

Propositions de travaux

Curage de l'ouvrage	Remplacement de l'ouvrage
Etanchement de l'ouvrage	Deterrement de l'ouvrage
Reprise de branchements	Autre :

VERDI	Commune du Villers-Sur-Coudun Etude- Schéma de Gestion des Eaux Pluviales **Fiche descriptive des regards de visite**	N°d'affaire:03-02379

Identification de l'ouvrage

Commune :	Villers sur Coudun		
Localisation :	Rue de St Jean	Identifiant du regard :	**12**
Nature du réseau :	Pluvial		

Caractéristisque de l'ouvrage

Situation du regard :	Sur un trottoir	Type de cheminée :	Circulaire	
Diamètre du tampon :	650 mm	Dimensions de la cheminée :	1000	mm
Nombre d'échelons	4	Présence de cunette :	Oui	

Données altimétriques

Profondeur du radier :	1.56 m	Côte NGF du tampon :	m
		Côte NGF du radier :	m

Schématisation du regard



Anomalies observées

- Obstacles ou dépôts
- Traces de mise en charge
- Branchement non étanche
- Présence de racines
- Absence de cunette
- Défaut d'étanchéité
- Traces d'infiltration
- Génie civil fissuré
- Corrosion du génie civil
- Tampon fissuré

Observations

REGARD

Caractéristiques des canalisations et des branchements

Numéro	Géométrie canalisation	Diamètre en mm	Nature	Profondeur en mètre	Position collecteur	Observations
1 (exutoire)	Circulaire	300	Béton	1.56	3 H	
2	Circulaire	300	Béton	1.55	9 H	
3	Circulaire	400	Béton	1.47	12 H	
4						
5						
6						
7						
8						

Propositions de travaux

Curage de l'ouvrage	Remplacement de l'ouvrage
Etanchement de l'ouvrage	Deterrement de l'ouvrage
Reprise de branchements	Autre :

VERDI	Commune du Villers-Sur-Coudun Etude- Schéma de Gestion des Eaux Pluviales **Fiche descriptive des regards de visite**	N°d'affaire:03-02379

Identification de l'ouvrage

Commune :	Villers sur Coudun		
Localisation :	Rue des Jardins	Identifiant du regard :	**13**
Nature du réseau :	Pluvial		

Caractéristisque de l'ouvrage

Situation du regard :	Sur la chaussée	Type de cheminée :	Circulaire	
Diamètre du tampon :	650 mm	Dimensions de la cheminée :	1000	mm
Nombre d'échelons	oui	Présence de cunette :		

Données altimétriques

Profondeur du radier :	1.63 m	Côte NGF du tampon :	m
		Côte NGF du radier :	m

Schématisation du regard



Anomalies observées

- Obstacles ou dépôts
- Traces de mise en charge
- Branchement non étanche
- Présence de racines
- Absence de cunette
- Défaut d'étanchéité
- Traces d'infiltration
- Génie civil fissuré
- Corrosion du génie civil
- Tampon fissuré

Observations

Caractéristiques des canalisations et des branchements

Numéro	Géométrie canalisation	Diamètre en mm	Nature	Profondeur en mètre	Position collecteur	Observations
1 (exutoire)	Circulaire	300	Béton	1.63	3 h	
2	Circulaire	300	Béton	1.61	9 h	
3						
4						
5						
6						
7						
8						

Propositions de travaux

Curage de l'ouvrage	Remplacement de l'ouvrage
Etanchement de l'ouvrage	Deterrement de l'ouvrage
Reprise de branchements	Autre :

VERDI	Commune du Villers-Sur-Coudun Etude- Schéma de Gestion des Eaux Pluviales **Fiche descriptive des regards de visite**	N°d'affaire:03-02379

Identification de l'ouvrage

Commune :	Villers sur Coudun		
Localisation :	Rue des Jardins	Identifiant du regard :	**14**
Nature du réseau :	Pluvial		

Caractéristisque de l'ouvrage

Situation du regard :	Sur la chaussée	Type de cheminée :	Circulaire	
Diamètre du tampon :	650 mm	Dimensions de la cheminée :	1000	mm
Nombre d'échelons		Présence de cunette :		

Données altimétriques

Profondeur du radier :	1.03 m	Côte NGF du tampon :	m
		Côte NGF du radier :	m

Schématisation du regard



Anomalies observées

- Obstacles ou dépôts
- Traces de mise en charge
- Branchement non étanche
- Présence de racines
- Absence de cunette
- Défaut d'étanchéité
- Traces d'infiltration
- Génie civil fissuré
- Corrosion du génie civil
- Tampon fissuré

Observations

Caractéristiques des canalisations et des branchements

Numéro	Géométrie canalisation	Diamètre en mm	Nature	Profondeur en mètre	Position collecteur	Observations
1 (exutoire)	Circulaire	400	PVC	1.03	3 h	
2	Circulaire	300	Béton	0.93	8 h	
3	Circulaire	300	Béton	0.96	11 h	
4						
5						
6						
7						
8						

Propositions de travaux

Curage de l'ouvrage	Remplacement de l'ouvrage
Etanchement de l'ouvrage	Deterrement de l'ouvrage
Reprise de branchements	Autre :

VERDI	Commune du Villers-Sur-Coudun Etude- Schéma de Gestion des Eaux Pluviales **Fiche descriptive des regards de visite**	N°d'affaire:03-02379

Identification de l'ouvrage

Commune :	Villers sur Coudun		
Localisation :	Rue des Jardins	Identifiant du regard :	**15**
Nature du réseau :	Pluvial		

Caractéristisque de l'ouvrage

Situation du regard :	Sur la chaussée	Type de cheminée :	Circulaire	
Diamètre du tampon :	650 mm	Dimensions de la cheminée :	1000	mm
Nombre d'échelons	oui	Présence de cunette :	Oui	

Données altimétriques

Profondeur du radier :	1.62 m	Côte NGF du tampon :	m
		Côte NGF du radier :	m

Schématisation du regard



Anomalies observées

- Obstacles ou dépôts
- Traces de mise en charge
- Branchement non étanche
- Présence de racines
- Absence de cunette
- Défaut d'étanchéité
- Traces d'infiltration
- Génie civil fissuré
- Corrosion du génie civil
- Tampon fissuré

Observations

Caractéristiques des canalisations et des branchements

Numéro	Géométrie canalisation	Diamètre en mm	Nature	Profondeur en mètre	Position collecteur	Observations
1 (exutoire)	Circulaire	400	pvc	1.62	3 h	
2	Circulaire	400	pvc	1.55	9 h	
3						
4						
5						
6						
7						
8						

Propositions de travaux

Curage de l'ouvrage	Remplacement de l'ouvrage
Etanchement de l'ouvrage	Deterrement de l'ouvrage
Reprise de branchements	Autre :

VERDI

Commune du Villers-Sur-Coudun

Etude- Schéma de Gestion des Eaux Pluviales

Fiche descriptive des regards de visite

N°d'affaire:03-02379

Identification de l'ouvrage

Commune :	Villers sur Coudun		
Localisation :	Rue des Jardins	Identifiant du regard :	**16**
Nature du réseau :	Pluvial		

Caractéristisque de l'ouvrage

Situation du regard :	Sur un trottoir	Type de cheminée :	Carrée	
Diamètre du tampon :	650 mm	Dimensions de la cheminée :	1000	mm
Nombre d'échelons		Présence de cunette :		

Données altimétriques

Profondeur du radier :	0.63 m	Côte NGF du tampon :	m
		Côte NGF du radier :	m

Schématisation du regard

Anomalies observées

X	Obstacles ou dépôts
	Traces de mise en charge
	Branchement non étanche
	Présence de racines
	Absence de cunette
	Défaut d'étanchéité
	Traces d'infiltration
	Génie civil fissuré
	Corrosion du génie civil
	Tampon fissuré

Observations

AVALOIR

Caractéristiques des canalisations et des branchements

Numéro	Géométrie canalisation	Diamètre en mm	Nature	Profondeur en mètre	Position collecteur	Observations
1 (exutoire)	Circulaire	300	Béton	0.63	3 h	
2						
3						
4						
5						
6						
7						
8						

Propositions de travaux

Curage de l'ouvrage	Remplacement de l'ouvrage
Etanchement de l'ouvrage	Deterrement de l'ouvrage
Reprise de branchements	Autre :

VERDI	Commune du Villers-Sur-Coudun Etude- Schéma de Gestion des Eaux Pluviales **Fiche descriptive des regards de visite**	N°d'affaire:03-02379

Identification de l'ouvrage

Commune :	Villers sur Coudun		
Localisation :	Rue des Jardins	Identifiant du regard :	**17**
Nature du réseau :	Pluvial		

Caractéristisque de l'ouvrage

Situation du regard :	Sur la chaussée	Type de cheminée :	Carrée	
Diamètre du tampon :	650 mm	Dimensions de la cheminée :	1000	mm
Nombre d'échelons		Présence de cunette :		

Données altimétriques

Profondeur du radier :	0.77 m	Côte NGF du tampon :	m
		Côte NGF du radier :	m

Schématisation du regard

Anomalies observées

- Obstacles ou dépôts
- Traces de mise en charge
- Branchement non étanche
- Présence de racines
- Absence de cunette
- Défaut d'étanchéité
- Traces d'infiltration
- Génie civil fissuré
- Corrosion du génie civil
- Tampon fissuré

Observations

AVALOIR

Caractéristiques des canalisations et des branchements

Numéro	Géométrie canalisation	Diamètre en mm	Nature	Profondeur en mètre	Position collecteur	Observations
1 (exutoire)	Circulaire	300	Béton	0.77	3 H	
2						
3						
4						
5						
6						
7						
8						

Propositions de travaux

Curage de l'ouvrage	Remplacement de l'ouvrage
Etanchement de l'ouvrage	Deterrement de l'ouvrage
Reprise de branchements	Autre :

VERDI	Commune du Villers-Sur-Coudun Etude- Schéma de Gestion des Eaux Pluviales **Fiche descriptive des regards de visite**	N°d'affaire:03-02379

Identification de l'ouvrage

Commune :	Villers sur Coudun		
Localisation :	Rue des Jardins	Identifiant du regard :	**18**
Nature du réseau :	Pluvial		

Caractéristisque de l'ouvrage

Situation du regard :	Sur l'accotement	Type de cheminée :	Carrée	
Diamètre du tampon :	650 mm	Dimensions de la cheminée :	1000	mm
Nombre d'échelons		Présence de cunette :		

Données altimétriques

Profondeur du radier :	m	Côte NGF du tampon :	m
		Côte NGF du radier :	m

Schématisation du regard

Anomalies observées

- Obstacles ou dépôts
- Traces de mise en charge
- Branchement non étanche
- Présence de racines
- Absence de cunette
- Défaut d'étanchéité
- Traces d'infiltration
- Génie civil fissuré
- Corrosion du génie civil
- Tampon fissuré

Observations

tampon bloqué

Caractéristiques des canalisations et des branchements

Numéro	Géométrie canalisation	Diamètre en mm	Nature	Profondeur en mètre	Position collecteur	Observations
1 (exutoire)						
2						
3						
4						
5						
6						
7						
8						

Propositions de travaux

Curage de l'ouvrage	Remplacement de l'ouvrage
Etanchement de l'ouvrage	Deterrement de l'ouvrage
Reprise de branchements	Autre :

VERDI	Commune du Villers-Sur-Coudun Etude- Schéma de Gestion des Eaux Pluviales **Fiche descriptive des regards de visite**	N°d'affaire:03-02379

Identification de l'ouvrage

Commune :	Villers sur Coudun		
Localisation :	Rue des Jardins	Identifiant du regard :	**19**
Nature du réseau :	Pluvial		

Caractéristisque de l'ouvrage

Situation du regard :	Sur l'accotement	Type de cheminée :	Carrée	
Diamètre du tampon :	650 mm	Dimensions de la cheminée :	1000	mm
Nombre d'échelons	oui	Présence de cunette :	Oui	

Données altimétriques

Profondeur du radier :	0.85 m	Côte NGF du tampon :	m
		Côte NGF du radier :	m

Schématisation du regard



Anomalies observées

- Obstacles ou dépôts
- Traces de mise en charge
- Branchement non étanche
- Présence de racines
- Absence de cunette
- Défaut d'étanchéité
- Traces d'infiltration
- Génie civil fissuré
- Corrosion du génie civil
- Tampon fissuré

Observations

Caractéristiques des canalisations et des branchements

Numéro	Géométrie canalisation	Diamètre en mm	Nature	Profondeur en mètre	Position collecteur	Observations
1 (exutoire)	Circulaire	300	Fonte	0.85	3 h	
2	Circulaire	300	PVC	0.82	8 h	
3						
4						
5						
6						
7						
8						

Propositions de travaux

Curage de l'ouvrage	Remplacement de l'ouvrage
Etanchement de l'ouvrage	Deterrement de l'ouvrage
Reprise de branchements	Autre :

VERDI

Commune du Villers-Sur-Coudun

Etude- Schéma de Gestion des Eaux Pluviales

Fiche descriptive des regards de visite

N°d'affaire:03-02379

Identification de l'ouvrage

Commune :	Villers sur Coudun		
Localisation :	Rue des Jardins	Identifiant du regard :	**20**
Nature du réseau :	Pluvial		

Caractéristisque de l'ouvrage

Situation du regard :	Sur l'accotement	Type de cheminée :	Carrée	
Diamètre du tampon :	650 mm	Dimensions de la cheminée :	1000	mm
Nombre d'échelons		Présence de cunette :		

Données altimétriques

Profondeur du radier :	0.86 m	Côte NGF du tampon :	m
		Côte NGF du radier :	m

Schématisation du regard

Anomalies observées

- Obstacles ou dépôts
- Traces de mise en charge
- Branchement non étanche
- Présence de racines
- Absence de cunette
- Défaut d'étanchéité
- Traces d'infiltration
- Génie civil fissuré
- Corrosion du génie civil
- Tampon fissuré

Observations

GRILLE

Caractéristiques des canalisations et des branchements

Numéro	Géométrie canalisation	Diamètre en mm	Nature	Profondeur en mètre	Position collecteur	Observations
1 (exutoire)	Circulaire	200	PVC	0.86	3 h	
2	Circulaire	300	Béton	0.82	9 h	
3						
4						
5						
6						
7						
8						

Propositions de travaux

Curage de l'ouvrage	Remplacement de l'ouvrage
Etanchement de l'ouvrage	Deterrement de l'ouvrage
Reprise de branchements	Autre :

VERDI

Commune du Villers-Sur-Coudun

Etude- Schéma de Gestion des Eaux Pluviales

Fiche descriptive des regards de visite

N°d'affaire:03-02379

Identification de l'ouvrage

Commune :	Villers sur Coudun		
Localisation :	Rue des Jardins	Identifiant du regard :	**21**
Nature du réseau :	Pluvial		

Caractéristisque de l'ouvrage

Situation du regard :	Sur l'accotement	Type de cheminée :	Carrée	
Diamètre du tampon :	650 mm	Dimensions de la cheminée :	1000	mm
Nombre d'échelons		Présence de cunette :		

Données altimétriques

Profondeur du radier :	1.26 m	Côte NGF du tampon :	m
		Côte NGF du radier :	m

Schématisation du regard

Anomalies observées

- Obstacles ou dépôts
- Traces de mise en charge
- Branchement non étanche
- Présence de racines
- Absence de cunette
- Défaut d'étanchéité
- Traces d'infiltration
- Génie civil fissuré
- Corrosion du génie civil
- Tampon fissuré

Observations

GRILLE

Caractéristiques des canalisations et des branchements

Numéro	Géométrie canalisation	Diamètre en mm	Nature	Profondeur en mètre	Position collecteur	Observations
1 (exutoire)	Circulaire	300	PVC	1.26	3 h	
2	Circulaire	300	PVC	1.24	9 h	
3						
4						
5						
6						
7						
8						

Propositions de travaux

Curage de l'ouvrage	Remplacement de l'ouvrage
Etanchement de l'ouvrage	Deterrement de l'ouvrage
Reprise de branchements	Autre :

VERDI

Commune du Villers-Sur-Coudun

Etude- Schéma de Gestion des Eaux Pluviales

Fiche descriptive des regards de visite

N°d'affaire:03-02379

Identification de l'ouvrage

Commune :	Villers sur Coudun		
Localisation :	Rue des Jardins	Identifiant du regard :	**22**
Nature du réseau :	Pluvial		

Caractéristisque de l'ouvrage

Situation du regard :	Sur l'accotement	Type de cheminée :	Carrée	
Diamètre du tampon :	650 mm	Dimensions de la cheminée :	1000	mm
Nombre d'échelons		Présence de cunette :		

Données altimétriques

Profondeur du radier :	1.47 m	Côte NGF du tampon :	m
		Côte NGF du radier :	m

Schématisation du regard



Anomalies observées

- Obstacles ou dépôts
- Traces de mise en charge
- Branchement non étanche
- Présence de racines
- Absence de cunette
- Défaut d'étanchéité
- Traces d'infiltration
- Génie civil fissuré
- Corrosion du génie civil
- Tampon fissuré

Observations

Caractéristiques des canalisations et des branchements

Numéro	Géométrie canalisation	Diamètre en mm	Nature	Profondeur en mètre	Position collecteur	Observations
1 (exutoire)	Circulaire	300	PVC	1.47	3 h	
2	Circulaire	300	PVC	1.46	9 h	
3	Circulaire	250	PVC	0.7	12 h	
4						
5						
6						
7						
8						

Propositions de travaux

Curage de l'ouvrage	Remplacement de l'ouvrage
Etanchement de l'ouvrage	Deterrement de l'ouvrage
Reprise de branchements	Autre :

VERDI

Commune du Villers-Sur-Coudun

Etude- Schéma de Gestion des Eaux Pluviales

Fiche descriptive des regards de visite

N°d'affaire:03-02379

Identification de l'ouvrage

Commune :	Villers sur Coudun		
Localisation :	Rue des Jardins	Identifiant du regard :	**23**
Nature du réseau :	Pluvial		

Caractéristisque de l'ouvrage

Situation du regard :	Sur l'accotement	Type de cheminée :	Carrée	
Diamètre du tampon :	650 mm	Dimensions de la cheminée :	1000	mm
Nombre d'échelons		Présence de cunette :		

Données altimétriques

Profondeur du radier :	1.48 m	Côte NGF du tampon :	m
		Côte NGF du radier :	m

Schématisation du regard

Anomalies observées

- Obstacles ou dépôts
- Traces de mise en charge
- Branchement non étanche
- Présence de racines
- Absence de cunette
- Défaut d'étanchéité
- Traces d'infiltration
- Génie civil fissuré
- Corrosion du génie civil
- Tampon fissuré

Observations

GRILLE

Caractéristiques des canalisations et des branchements

Numéro	Géométrie canalisation	Diamètre en mm	Nature	Profondeur en mètre	Position collecteur	Observations
1 (exutoire)	Circulaire	300	Béton	1.48	3 h	
2	Circulaire	300	Béton	1.46	9 h	
3						
4						
5						
6						
7						
8						

Propositions de travaux

Curage de l'ouvrage	Remplacement de l'ouvrage
Etanchement de l'ouvrage	Deterrement de l'ouvrage
Reprise de branchements	Autre :

VERDI	Commune du Villers-Sur-Coudun Etude- Schéma de Gestion des Eaux Pluviales **Fiche descriptive des regards de visite**	N°d'affaire:03-02379

Identification de l'ouvrage

Commune :	Villers sur Coudun		
Localisation :	Rue des Jardins	Identifiant du regard :	**24**
Nature du réseau :	Pluvial		

Caractéristisque de l'ouvrage

Situation du regard :	Sur la chaussée	Type de cheminée :	Carrée	
Diamètre du tampon :	650 mm	Dimensions de la cheminée :	1000	mm
Nombre d'échelons	oui	Présence de cunette :		

Données altimétriques

Profondeur du radier :	1.42 m	Côte NGF du tampon :	m
		Côte NGF du radier :	m

Schématisation du regard



Anomalies observées

- Obstacles ou dépôts
- Traces de mise en charge
- Branchement non étanche
- Présence de racines
- Absence de cunette
- Défaut d'étanchéité
- Traces d'infiltration
- Génie civil fissuré
- Corrosion du génie civil
- Tampon fissuré

Observations

Caractéristiques des canalisations et des branchements

Numéro	Géométrie canalisation	Diamètre en mm	Nature	Profondeur en mètre	Position collecteur	Observations
1 (exutoire)	Circulaire	300	PVC	1.42	3 h	
2	Circulaire	300	PVC	1.18	8 h	
3	Circulaire	300	PVC	1.4	9 h	
4	Circulaire	125	PVC	0.7	11 h	
5						
6						
7						
8						

Propositions de travaux

Curage de l'ouvrage	Remplacement de l'ouvrage
Etanchement de l'ouvrage	Deterrement de l'ouvrage
Reprise de branchements	Autre :

VERDI	Commune du Villers-Sur-Coudun Etude- Schéma de Gestion des Eaux Pluviales **Fiche descriptive des regards de visite**	N°d'affaire:03-02379

Identification de l'ouvrage

Commune :	Villers sur Coudun		
Localisation :	Rue des Jardins	Identifiant du regard :	**25**
Nature du réseau :	Pluvial		

Caractéristisque de l'ouvrage

Situation du regard :	Sur la chaussée	Type de cheminée :	Carrée	
Diamètre du tampon :	650 mm	Dimensions de la cheminée :	1000	mm
Nombre d'échelons		Présence de cunette :		

Données altimétriques

Profondeur du radier :	0.7 m	Côte NGF du tampon :	m
		Côte NGF du radier :	m

Schématisation du regard



Anomalies observées

Obstacles ou dépôts
Traces de mise en charge
Branchement non étanche
Présence de racines
Absence de cunette
Défaut d'étanchéité
Traces d'infiltration
Génie civil fissuré
Corrosion du génie civil
Tampon fissuré

Observations

GRILLE

Caractéristiques des canalisations et des branchements

Numéro	Géométrie canalisation	Diamètre en mm	Nature	Profondeur en mètre	Position collecteur	Observations
1 (exutoire)	Circulaire	300	PVC	0.7	3 h	
2	Circulaire	300	PVC	0.69	9 h	
3						
4						
5						
6						
7						
8						

Propositions de travaux

Curage de l'ouvrage	Remplacement de l'ouvrage
Etanchement de l'ouvrage	Deterrement de l'ouvrage
Reprise de branchements	Autre :

VERDI	Commune du Villers-Sur-Coudun Etude- Schéma de Gestion des Eaux Pluviales **Fiche descriptive des regards de visite**	N°d'affaire:03-02379

Identification de l'ouvrage

Commune :	Villers sur Coudun		
Localisation :	Rue St Jean MAIRIE NON ACCESSIBLE	Identifiant du regard :	**26**
Nature du réseau :	Pluvial		

Caractéristisque de l'ouvrage

Situation du regard :		Type de cheminée :	
Diamètre du tampon :		Dimensions de la cheminée :	mm
Nombre d'échelons		Présence de cunette :	

Données altimétriques

Profondeur du radier :	m	Côte NGF du tampon :	m
		Côte NGF du radier :	m

Schématisation du regard

VISUEL
NON DISPONIBLE

Anomalies observées

Obstacles ou dépôts
Traces de mise en charge
Branchement non étanche
Présence de racines
Absence de cunette
Défaut d'étanchéité
Traces d'infiltration
Génie civil fissuré
Corrosion du génie civil
Tampon fissuré

Observations

GRILLE

Caractéristiques des canalisations et des branchements

Numéro	Géométrie canalisation	Diamètre en mm	Nature	Profondeur en mètre	Position collecteur	Observations
1 (exutoire)						
2						
3						
4						
5						
6						
7						
8						

Propositions de travaux

Curage de l'ouvrage	Remplacement de l'ouvrage
Etanchement de l'ouvrage	Deterrement de l'ouvrage
Reprise de branchements	Autre :

VERDI

Commune du Villers-Sur-Coudun

Etude- Schéma de Gestion des Eaux Pluviales

Fiche descriptive des regards de visite

N°d'affaire:03-02379

Identification de l'ouvrage

Commune :	Villers sur Coudun		
Localisation :	Rue St Jean	Identifiant du regard :	**27**
Nature du réseau :	Pluvial		

Caractéristisque de l'ouvrage

Situation du regard :	Sur un trottoir	Type de cheminée :	Carrée	
Diamètre du tampon :	650 mm	Dimensions de la cheminée :	1000	mm
Nombre d'échelons		Présence de cunette :		

Données altimétriques

Profondeur du radier :	1.77 m	Côte NGF du tampon :	m
		Côte NGF du radier :	m

Schématisation du regard



Anomalies observées

X	Obstacles ou dépôts
	Traces de mise en charge
	Branchement non étanche
	Présence de racines
	Absence de cunette
	Défaut d'étanchéité
	Traces d'infiltration
	Génie civil fissuré
	Corrosion du génie civil
	Tampon fissuré

Observations

Caractéristiques des canalisations et des branchements

Numéro	Géométrie canalisation	Diamètre en mm	Nature	Profondeur en mètre	Position collecteur	Observations
1 (exutoire)	Circulaire	300	Fonte	1.77	3 h	
2	Circulaire	300	Béton	1.75	9 h	
3	Circulaire	250	Fonte	1.66	12 h	
4						
5						
6						
7						
8						

Propositions de travaux

X	Curage de l'ouvrage		Remplacement de l'ouvrage
	Etanchement de l'ouvrage		Deterrement de l'ouvrage
	Reprise de branchements		Autre :

VERDI	Commune du Villers-Sur-Coudun Etude- Schéma de Gestion des Eaux Pluviales **Fiche descriptive des regards de visite**	N°d'affaire:03-02379

Identification de l'ouvrage

Commune :	Villers sur Coudun		
Localisation :	Rue St Jean	Identifiant du regard :	**28**
Nature du réseau :	Pluvial		

Caractéristisque de l'ouvrage

Situation du regard :	Sur un trottoir	Type de cheminée :	Carrée	
Diamètre du tampon :	650 mm	Dimensions de la cheminée :	1000	mm
Nombre d'échelons		Présence de cunette :		

Données altimétriques

Profondeur du radier :	1.54 m	Côte NGF du tampon :	m
		Côte NGF du radier :	m

Schématisation du regard



Anomalies observées

- Obstacles ou dépôts
- Traces de mise en charge
- Branchement non étanche
- Présence de racines
- Absence de cunette
- Défaut d'étanchéité
- Traces d'infiltration
- Génie civil fissuré
- Corrosion du génie civil
- Tampon fissuré

Observations

Caractéristiques des canalisations et des branchements

Numéro	Géométrie canalisation	Diamètre en mm	Nature	Profondeur en mètre	Position collecteur	Observations
1 (exutoire)	Circulaire	300	Béton	1.54	3 h	
2	Circulaire	300	Béton	1.5	9 h	
3	Circulaire	150	pvc	0.97	5 h	
4	Circulaire	150	pvc	0.4	6 h	
5	Circulaire	300	Béton	1.42	12 h	
6						
7						
8						

Propositions de travaux

Curage de l'ouvrage	Remplacement de l'ouvrage
Etanchement de l'ouvrage	Deterrement de l'ouvrage
Reprise de branchements	Autre :

VERDI	Commune du Villers-Sur-Coudun Etude- Schéma de Gestion des Eaux Pluviales **Fiche descriptive des regards de visite**	N°d'affaire:03-02379

Identification de l'ouvrage

Commune :	Villers sur Coudun		
Localisation :	Rue St Jean	Identifiant du regard :	**29**
Nature du réseau :	Pluvial		

Caractéristisque de l'ouvrage

Situation du regard :	Sur un trottoir	Type de cheminée :	Carrée	
Diamètre du tampon :	650 mm	Dimensions de la cheminée :	1000	mm
Nombre d'échelons	oui	Présence de cunette :		

Données altimétriques

Profondeur du radier :	1.6 m	Côte NGF du tampon :	m
		Côte NGF du radier :	m

Schématisation du regard

Anomalies observées

- Obstacles ou dépôts
- Traces de mise en charge
- Branchement non étanche
- Présence de racines
- Absence de cunette
- Défaut d'étanchéité
- Traces d'infiltration
- Génie civil fissuré
- Corrosion du génie civil
- Tampon fissuré

Observations

Caractéristiques des canalisations et des branchements

Numéro	Géométrie canalisation	Diamètre en mm	Nature	Profondeur en mètre	Position collecteur	Observations
1 (exutoire)	Circulaire	300	Béton	1.6	3 h	
2	Circulaire	300	Béton	1.58	9 h	
3						
4						
5						
6						
7						
8						

Propositions de travaux

Curage de l'ouvrage	Remplacement de l'ouvrage
Etanchement de l'ouvrage	Deterrement de l'ouvrage
Reprise de branchements	Autre :

VERDI

Commune du Villers-Sur-Coudun

Etude- Schéma de Gestion des Eaux Pluviales

Fiche descriptive des regards de visite

N°d'affaire:03-02379

Identification de l'ouvrage

Commune :	Villers sur Coudun		
Localisation :	Rue St Jean	Identifiant du regard :	**30**
Nature du réseau :	Pluvial		

Caractéristisque de l'ouvrage

Situation du regard :	Sur un trottoir	Type de cheminée :	Carrée	
Diamètre du tampon :	650 mm	Dimensions de la cheminée :	1000	mm
Nombre d'échelons		Présence de cunette :		

Données altimétriques

Profondeur du radier :	1.76 m	Côte NGF du tampon :	m
		Côte NGF du radier :	m

Schématisation du regard



Anomalies observées

- Obstacles ou dépôts
- Traces de mise en charge
- Branchement non étanche
- Présence de racines
- Absence de cunette
- Défaut d'étanchéité
- Traces d'infiltration
- Génie civil fissuré
- Corrosion du génie civil
- Tampon fissuré

Observations

AVALOIR

Caractéristiques des canalisations et des branchements

Numéro	Géométrie canalisation	Diamètre en mm	Nature	Profondeur en mètre	Position collecteur	Observations
1 (exutoire)	Circulaire	300	Béton	1.76	3 h	
2	Circulaire	300	Béton	1.73	9 h	
3	Circulaire	200	Béton	1.73	12 h	
4						
5						
6						
7						
8						

Propositions de travaux

Curage de l'ouvrage	Remplacement de l'ouvrage
Etanchement de l'ouvrage	Deterrement de l'ouvrage
Reprise de branchements	Autre :

VERDI

Commune du Villers-Sur-Coudun

Etude- Schéma de Gestion des Eaux Pluviales

Fiche descriptive des regards de visite

N°d'affaire:03-02379

Identification de l'ouvrage

Commune :	Villers sur Coudun		
Localisation :	Rue St Jean	Identifiant du regard :	**31**
Nature du réseau :	Pluvial		

Caractéristisque de l'ouvrage

Situation du regard :	Sur un trottoir	Type de cheminée :	Carrée	
Diamètre du tampon :	650 mm	Dimensions de la cheminée :	1000	mm
Nombre d'échelons		Présence de cunette :		

Données altimétriques

Profondeur du radier :	0.83 m	Côte NGF du tampon :	m
		Côte NGF du radier :	m

Schématisation du regard



Anomalies observées

- Obstacles ou dépôts
- Traces de mise en charge
- Branchement non étanche
- Présence de racines
- Absence de cunette
- Défaut d'étanchéité
- Traces d'infiltration
- Génie civil fissuré
- Corrosion du génie civil
- Tampon fissuré

Observations

AVALOIR

Caractéristiques des canalisations et des branchements

Numéro	Géométrie canalisation	Diamètre en mm	Nature	Profondeur en mètre	Position collecteur	Observations
1 (exutoire)	Circulaire	200	pvc	0.83	3 h	
2						
3						
4						
5						
6						
7						
8						

Propositions de travaux

Curage de l'ouvrage	Remplacement de l'ouvrage
Etanchement de l'ouvrage	Deterrement de l'ouvrage
Reprise de branchements	Autre :

VERDI	Commune du Villers-Sur-Coudun Etude- Schéma de Gestion des Eaux Pluviales **Fiche descriptive des regards de visite**	N°d'affaire:03-02379

Identification de l'ouvrage

Commune :	Villers sur Coudun		
Localisation :	Rue St Jean	Identifiant du regard :	**32**
Nature du réseau :	Pluvial		

Caractéristisque de l'ouvrage

Situation du regard :	Sur un trottoir	Type de cheminée :	Carrée	
Diamètre du tampon :	650 mm	Dimensions de la cheminée :	1000	mm
Nombre d'échelons		Présence de cunette :		

Données altimétriques

Profondeur du radier :	1.64 m	Côte NGF du tampon :	m
		Côte NGF du radier :	m

Schématisation du regard



Anomalies observées

- Obstacles ou dépôts
- Traces de mise en charge
- Branchement non étanche
- Présence de racines
- Absence de cunette
- Défaut d'étanchéité
- Traces d'infiltration
- Génie civil fissuré
- Corrosion du génie civil
- Tampon fissuré

Observations

Caractéristiques des canalisations et des branchements

Numéro	Géométrie canalisation	Diamètre en mm	Nature	Profondeur en mètre	Position collecteur	Observations
1 (exutoire)	Circulaire	300	Béton	1.64	3 h	
2	Circulaire	300	pvc	0.91	4 h	
3	Circulaire	250	Fonte	1.6	6 h	
4						
5						
6						
7						
8						

Propositions de travaux

Curage de l'ouvrage	Remplacement de l'ouvrage
Etanchement de l'ouvrage	Deterrement de l'ouvrage
Reprise de branchements	Autre :

VERDI	Commune du Villers-Sur-Coudun Etude- Schéma de Gestion des Eaux Pluviales **Fiche descriptive des regards de visite**	N°d'affaire:03-02379

Identification de l'ouvrage

Commune :	Villers sur Coudun		
Localisation :	Rue St Jean	Identifiant du regard :	**33**
Nature du réseau :	Pluvial		

Caractéristisque de l'ouvrage

Situation du regard :	Sur un trottoir	Type de cheminée :	Carrée	
Diamètre du tampon :	650 mm	Dimensions de la cheminée :	1000	mm
Nombre d'échelons		Présence de cunette :		

Données altimétriques

Profondeur du radier :	1.68 m	Côte NGF du tampon :	m
		Côte NGF du radier :	m

Schématisation du regard



Anomalies observées

- Obstacles ou dépôts
- Traces de mise en charge
- Branchement non étanche
- Présence de racines
- Absence de cunette
- Défaut d'étanchéité
- Traces d'infiltration
- Génie civil fissuré
- Corrosion du génie civil
- Tampon fissuré

Observations

Caractéristiques des canalisations et des branchements

Numéro	Géométrie canalisation	Diamètre en mm	Nature	Profondeur en mètre	Position collecteur	Observations
1 (exutoire)	Circulaire	300	Fonte	1.68	3 h	
2	Circulaire	250	Béton	1.66	8 h	
3						
4						
5						
6						
7						
8						

Propositions de travaux

Curage de l'ouvrage	Remplacement de l'ouvrage
Etanchement de l'ouvrage	Deterrement de l'ouvrage
Reprise de branchements	Autre :

VERDI

Commune du Villers-Sur-Coudun

Etude- Schéma de Gestion des Eaux Pluviales

Fiche descriptive des regards de visite

N°d'affaire:03-02379

Identification de l'ouvrage

Commune :	Villers sur Coudun		
Localisation :	Rue St Jean	Identifiant du regard :	**34**
Nature du réseau :	Pluvial		

Caractéristisque de l'ouvrage

Situation du regard :	Sur un trottoir	Type de cheminée :	Carrée	
Diamètre du tampon :	650 mm	Dimensions de la cheminée :	1000	mm
Nombre d'échelons		Présence de cunette :		

Données altimétriques

Profondeur du radier :	1.63 m	Côte NGF du tampon :	m
		Côte NGF du radier :	m

Schématisation du regard



Anomalies observées

- Obstacles ou dépôts
- Traces de mise en charge
- Branchement non étanche
- Présence de racines
- Absence de cunette
- Défaut d'étanchéité
- Traces d'infiltration
- Génie civil fissuré
- Corrosion du génie civil
- Tampon fissuré

Observations

AVALOIR

Caractéristiques des canalisations et des branchements

Numéro	Géométrie canalisation	Diamètre en mm	Nature	Profondeur en mètre	Position collecteur	Observations
1 (exutoire)	Circulaire	200	Béton	1.63	3 h	
2	Circulaire	200	Béton	1.62	9 h	
3	Circulaire	400	pvc	0.81	12 h	
4						
5						
6						
7						
8						

Propositions de travaux

Curage de l'ouvrage	Remplacement de l'ouvrage
Etanchement de l'ouvrage	Deterrement de l'ouvrage
Reprise de branchements	Autre :

VERDI	Commune du Villers-Sur-Coudun Etude- Schéma de Gestion des Eaux Pluviales **Fiche descriptive des regards de visite**	N°d'affaire:03-02379

Identification de l'ouvrage

Commune :	Villers sur Coudun		
Localisation :	Rue St Jean	Identifiant du regard :	**35**
Nature du réseau :	Pluvial		

Caractéristisque de l'ouvrage

Situation du regard :	Sur un trottoir	Type de cheminée :	Carrée	
Diamètre du tampon :	650 mm	Dimensions de la cheminée :	1000	mm
Nombre d'échelons		Présence de cunette :		

Données altimétriques

Profondeur du radier :	0.96 m	Côte NGF du tampon :	m
		Côte NGF du radier :	m

Schématisation du regard



Anomalies observées

- Obstacles ou dépôts
- Traces de mise en charge
- Branchement non étanche
- Présence de racines
- Absence de cunette
- Défaut d'étanchéité
- Traces d'infiltration
- Génie civil fissuré
- Corrosion du génie civil
- Tampon fissuré

Observations

AVALOIR

Caractéristiques des canalisations et des branchements

Numéro	Géométrie canalisation	Diamètre en mm	Nature	Profondeur en mètre	Position collecteur	Observations
1 (exutoire)	Circulaire	300	Béton	0.96	3 h	
2						
3						
4						
5						
6						
7						
8						

Propositions de travaux

Curage de l'ouvrage	Remplacement de l'ouvrage
Etanchement de l'ouvrage	Deterrement de l'ouvrage
Reprise de branchements	Autre :

VERDI

Commune du Villers-Sur-Coudun

Etude- Schéma de Gestion des Eaux Pluviales

Fiche descriptive des regards de visite

N°d'affaire:03-02379

Identification de l'ouvrage

Commune :	Villers sur Coudun		
Localisation :	Rue St Jean	Identifiant du regard :	**36**
Nature du réseau :	Pluvial		

Caractéristisque de l'ouvrage

Situation du regard :	Sur un trottoir	Type de cheminée :	Carrée	
Diamètre du tampon :	650 mm	Dimensions de la cheminée :	1000	mm
Nombre d'échelons		Présence de cunette :		

Données altimétriques

Profondeur du radier :	0.87 m	Côte NGF du tampon :	m
		Côte NGF du radier :	m

Schématisation du regard

Anomalies observées

- Obstacles ou dépôts
- Traces de mise en charge
- Branchement non étanche
- Présence de racines
- Absence de cunette
- Défaut d'étanchéité
- Traces d'infiltration
- Génie civil fissuré
- Corrosion du génie civil
- Tampon fissuré

Observations

GRILLE

Caractéristiques des canalisations et des branchements

Numéro	Géométrie canalisation	Diamètre en mm	Nature	Profondeur en mètre	Position collecteur	Observations
1 (exutoire)	Circulaire	300	pvc	0.87	3 h	
2	Circulaire	200	pvc	0.84	9 h	
3	Circulaire	200	pvc	0.85	12 h	
4						
5						
6						
7						
8						

Propositions de travaux

Curage de l'ouvrage	Remplacement de l'ouvrage
Etanchement de l'ouvrage	Deterrement de l'ouvrage
Reprise de branchements	Autre :

VERDI

Commune du Villers-Sur-Coudun

Etude- Schéma de Gestion des Eaux Pluviales

Fiche descriptive des regards de visite

N°d'affaire:03-02379

Identification de l'ouvrage

Commune :	Villers sur Coudun		
Localisation :	Rue St Jean	Identifiant du regard :	**37**
Nature du réseau :	Pluvial		

Caractéristisque de l'ouvrage

Situation du regard :	Sur un trottoir	Type de cheminée :	Carrée	
Diamètre du tampon :	650 mm	Dimensions de la cheminée :	1000	mm
Nombre d'échelons		Présence de cunette :		

Données altimétriques

Profondeur du radier :	1.06 m	Côte NGF du tampon :	m
		Côte NGF du radier :	m

Schématisation du regard



Anomalies observées

- Obstacles ou dépôts
- Traces de mise en charge
- Branchement non étanche
- Présence de racines
- Absence de cunette
- Défaut d'étanchéité
- Traces d'infiltration
- Génie civil fissuré
- Corrosion du génie civil
- Tampon fissuré

Observations

Caractéristiques des canalisations et des branchements

Numéro	Géométrie canalisation	Diamètre en mm	Nature	Profondeur en mètre	Position collecteur	Observations
1 (exutoire)	Circulaire	300	pvc	1.06	3 h	
2	Circulaire	200	pvc	1.03	9 h	
3	Circulaire	200	pvc	1	2 h	
4						
5						
6						
7						
8						

Propositions de travaux

Curage de l'ouvrage	Remplacement de l'ouvrage
Etanchement de l'ouvrage	Deterrement de l'ouvrage
Reprise de branchements	Autre :

VERDI

Commune du Villers-Sur-Coudun

Etude- Schéma de Gestion des Eaux Pluviales

Fiche descriptive des regards de visite

N°d'affaire:03-02379

Identification de l'ouvrage

Commune :	Villers sur Coudun		
Localisation :	Rue des Jardins	Identifiant du regard :	**38**
Nature du réseau :	Pluvial		

Caractéristisque de l'ouvrage

Situation du regard :	Sur la chaussée	Type de cheminée :	Circulaire	
Diamètre du tampon :	650 mm	Dimensions de la cheminée :	1000	mm
Nombre d'échelons		Présence de cunette :		

Données altimétriques

Profondeur du radier :	1.41 m	Côte NGF du tampon :	m
		Côte NGF du radier :	m

Schématisation du regard



Anomalies observées

- Obstacles ou dépôts
- Traces de mise en charge
- Branchement non étanche
- Présence de racines
- Absence de cunette
- Défaut d'étanchéité
- Traces d'infiltration
- Génie civil fissuré
- Corrosion du génie civil
- Tampon fissuré

Observations

Caractéristiques des canalisations et des branchements

Numéro	Géométrie canalisation	Diamètre en mm	Nature	Profondeur en mètre	Position collecteur	Observations
1 (exutoire)	Circulaire	300	pvc	1.41	3 h	
2	Circulaire	300	pvc	1.37	9 h	
3						
4						
5						
6						
7						
8						

Propositions de travaux

Curage de l'ouvrage	Remplacement de l'ouvrage
Etanchement de l'ouvrage	Deterrement de l'ouvrage
Reprise de branchements	Autre :

VERDI	Commune du Villers-Sur-Coudun Etude- Schéma de Gestion des Eaux Pluviales **Fiche descriptive des regards de visite**	N°d'affaire:03-02379

Identification de l'ouvrage

Commune :	Villers sur Coudun		
Localisation :	Rue St Jean	Identifiant du regard :	**39**
Nature du réseau :	Pluvial		

Caractéristisque de l'ouvrage

Situation du regard :	Sur un trottoir	Type de cheminée :	Carrée	
Diamètre du tampon :	650 mm	Dimensions de la cheminée :	1000	mm
Nombre d'échelons		Présence de cunette :		

Données altimétriques

Profondeur du radier :	1.63 m	Côte NGF du tampon :	m
		Côte NGF du radier :	m

Schématisation du regard

Anomalies observées

X	Obstacles ou dépôts
	Traces de mise en charge
	Branchement non étanche
	Présence de racines
	Absence de cunette
	Défaut d'étanchéité
	Traces d'infiltration
	Génie civil fissuré
	Corrosion du génie civil
	Tampon fissuré

Observations

Caractéristiques des canalisations et des branchements

Numéro	Géométrie canalisation	Diamètre en mm	Nature	Profondeur en mètre	Position collecteur	Observations
1 (exutoire)	Circulaire	300	Béton	1.63	3 h	
2	Circulaire	300	Fonte	1.56	9 h	
3	Circulaire	200	Béton	1.56	12 h	
4						
5						
6						
7						
8						

Propositions de travaux

X	Curage de l'ouvrage		Remplacement de l'ouvrage
	Etanchement de l'ouvrage		Deterrement de l'ouvrage
	Reprise de branchements		Autre :

VERDI

Commune du Villers-Sur-Coudun

Etude- Schéma de Gestion des Eaux Pluviales

Fiche descriptive des regards de visite

N°d'affaire:03-02379

Identification de l'ouvrage

Commune :	Villers sur Coudun		
Localisation :	Rue St Jean	Identifiant du regard :	**40**
Nature du réseau :	Pluvial		

Caractéristisque de l'ouvrage

Situation du regard :	Sur un trottoir	Type de cheminée :	Carrée	
Diamètre du tampon :	650 mm	Dimensions de la cheminée :	1000	mm
Nombre d'échelons		Présence de cunette :		

Données altimétriques

Profondeur du radier :	1.55 m	Côte NGF du tampon :	m
		Côte NGF du radier :	m

Schématisation du regard

Anomalies observées

- Obstacles ou dépôts
- Traces de mise en charge
- Branchement non étanche
- Présence de racines
- Absence de cunette
- Défaut d'étanchéité
- Traces d'infiltration
- Génie civil fissuré
- Corrosion du génie civil
- Tampon fissuré

Observations

Caractéristiques des canalisations et des branchements

Numéro	Géométrie canalisation	Diamètre en mm	Nature	Profondeur en mètre	Position collecteur	Observations
1 (exutoire)	Circulaire	300	Fonte	1.55	3 h	
2	Circulaire	150	Fonte	1.5	9 h	
3						
4						
5						
6						
7						
8						

Propositions de travaux

Curage de l'ouvrage	Remplacement de l'ouvrage
Etanchement de l'ouvrage	Deterrement de l'ouvrage
Reprise de branchements	Autre :

VERDI

Commune du Villers-Sur-Coudun

Etude- Schéma de Gestion des Eaux Pluviales

Fiche descriptive des regards de visite

N°d'affaire:03-02379

Identification de l'ouvrage

Commune :	Villers sur Coudun		
Localisation :	Rue St Jean	Identifiant du regard :	**41**
Nature du réseau :	Pluvial		

Caractéristisque de l'ouvrage

Situation du regard :	Sur un trottoir	Type de cheminée :	Carrée	
Diamètre du tampon :	650 mm	Dimensions de la cheminée :	1000	mm
Nombre d'échelons		Présence de cunette :		

Données altimétriques

Profondeur du radier :	1.63 m	Côte NGF du tampon :	m
		Côte NGF du radier :	m

Schématisation du regard



Anomalies observées

- Obstacles ou dépôts
- Traces de mise en charge
- Branchement non étanche
- Présence de racines
- Absence de cunette
- Défaut d'étanchéité
- Traces d'infiltration
- Génie civil fissuré
- Corrosion du génie civil
- Tampon fissuré

Observations

AVALOIR

Caractéristiques des canalisations et des branchements

Numéro	Géométrie canalisation	Diamètre en mm	Nature	Profondeur en mètre	Position collecteur	Observations
1 (exutoire)	Circulaire	250	Béton	1.63	3 h	
2	Circulaire	300	Fonte	1.59	9 h	
3						
4						
5						
6						
7						
8						

Propositions de travaux

Curage de l'ouvrage	Remplacement de l'ouvrage
Etanchement de l'ouvrage	Deterrement de l'ouvrage
Reprise de branchements	Autre :

VERDI

Commune du Villers-Sur-Coudun

Etude- Schéma de Gestion des Eaux Pluviales

Fiche descriptive des regards de visite

N°d'affaire:03-02379

Identification de l'ouvrage

Commune :	Villers sur Coudun		
Localisation :	Rue St Jean	Identifiant du regard :	**42**
Nature du réseau :	Pluvial		

Caractéristisque de l'ouvrage

Situation du regard :	Sur un trottoir	Type de cheminée :	Carrée	
Diamètre du tampon :	650 mm	Dimensions de la cheminée :	1000	mm
Nombre d'échelons		Présence de cunette :		

Données altimétriques

Profondeur du radier :	1.55 m	Côte NGF du tampon :	m
		Côte NGF du radier :	m

Schématisation du regard



Anomalies observées

- Obstacles ou dépôts
- Traces de mise en charge
- Branchement non étanche
- Présence de racines
- Absence de cunette
- Défaut d'étanchéité
- Traces d'infiltration
- Génie civil fissuré
- Corrosion du génie civil
- Tampon fissuré

Observations

Caractéristiques des canalisations et des branchements

Numéro	Géométrie canalisation	Diamètre en mm	Nature	Profondeur en mètre	Position collecteur	Observations
1 (exutoire)	Circulaire	300	Fonte	1.55	3 h	
2	Circulaire	300	Fonte	1.52	9 h	
3						
4						
5						
6						
7						
8						

Propositions de travaux

Curage de l'ouvrage	Remplacement de l'ouvrage
Etanchement de l'ouvrage	Deterrement de l'ouvrage
Reprise de branchements	Autre :

VERDI

Commune du Villers-Sur-Coudun

Etude- Schéma de Gestion des Eaux Pluviales

Fiche descriptive des regards de visite

N°d'affaire:03-02379

Identification de l'ouvrage

Commune :	Villers sur Coudun		
Localisation :	Rue St Jean	Identifiant du regard :	**43**
Nature du réseau :	Pluvial		

Caractéristisque de l'ouvrage

Situation du regard :	Sur un trottoir	Type de cheminée :	Carrée	
Diamètre du tampon :	650 mm	Dimensions de la cheminée :	1000	mm
Nombre d'échelons		Présence de cunette :		

Données altimétriques

Profondeur du radier :	1.98 m	Côte NGF du tampon :	m
		Côte NGF du radier :	m

Schématisation du regard



Anomalies observées

- Obstacles ou dépôts
- Traces de mise en charge
- Branchement non étanche
- Présence de racines
- Absence de cunette
- Défaut d'étanchéité
- Traces d'infiltration
- Génie civil fissuré
- Corrosion du génie civil
- Tampon fissuré

Observations

Caractéristiques des canalisations et des branchements

Numéro	Géométrie canalisation	Diamètre en mm	Nature	Profondeur en mètre	Position collecteur	Observations
1 (exutoire)	Circulaire	300	Béton	1.98	3 h	
2	Circulaire	300	Béton	1.96	9 h	
3	Circulaire	200	Fonte	1.85	12 h	
4						
5						
6						
7						
8						

Propositions de travaux

Curage de l'ouvrage	Remplacement de l'ouvrage
Etanchement de l'ouvrage	Deterrement de l'ouvrage
Reprise de branchements	Autre :

VERDI

Commune du Villers-Sur-Coudun

Etude- Schéma de Gestion des Eaux Pluviales

Fiche descriptive des regards de visite

N°d'affaire:03-02379

Identification de l'ouvrage

Commune :	Villers sur Coudun		
Localisation :	Rue St Jean	Identifiant du regard :	**44**
Nature du réseau :	Pluvial		

Caractéristisque de l'ouvrage

Situation du regard :	Sur un trottoir	Type de cheminée :	Carrée	
Diamètre du tampon :	650 mm	Dimensions de la cheminée :	1000	mm
Nombre d'échelons		Présence de cunette :		

Données altimétriques

Profondeur du radier :	1.99 m	Côte NGF du tampon :	m
		Côte NGF du radier :	m

Schématisation du regard



Anomalies observées

- Obstacles ou dépôts
- Traces de mise en charge
- Branchement non étanche
- Présence de racines
- Absence de cunette
- Défaut d'étanchéité
- Traces d'infiltration
- Génie civil fissuré
- Corrosion du génie civil
- Tampon fissuré

Observations

Caractéristiques des canalisations et des branchements

Numéro	Géométrie canalisation	Diamètre en mm	Nature	Profondeur en mètre	Position collecteur	Observations
1 (exutoire)	Circulaire	300	Béton	1.99	3 h	
2	Circulaire	300	Béton	1.98	9 h	
3						
4						
5						
6						
7						
8						

Propositions de travaux

Curage de l'ouvrage	Remplacement de l'ouvrage
Etanchement de l'ouvrage	Deterrement de l'ouvrage
Reprise de branchements	Autre :

VERDI	Commune du Villers-Sur-Coudun Etude- Schéma de Gestion des Eaux Pluviales **Fiche descriptive des regards de visite**	N°d'affaire:03-02379

Identification de l'ouvrage

Commune :	Villers sur Coudun		
Localisation :	Rue St Jean	Identifiant du regard :	**45**
Nature du réseau :	Pluvial		

Caractéristisque de l'ouvrage

Situation du regard :	Sur un trottoir	Type de cheminée :	Carrée	
Diamètre du tampon :	650 mm	Dimensions de la cheminée :	1000	mm
Nombre d'échelons		Présence de cunette :		

Données altimétriques

Profondeur du radier :	2.12 m	Côte NGF du tampon :	m
		Côte NGF du radier :	m

Schématisation du regard



Anomalies observées

- Obstacles ou dépôts
- Traces de mise en charge
- Branchement non étanche
- Présence de racines
- Absence de cunette
- Défaut d'étanchéité
- Traces d'infiltration
- Génie civil fissuré
- Corrosion du génie civil
- Tampon fissuré

Observations

Caractéristiques des canalisations et des branchements

Numéro	Géométrie canalisation	Diamètre en mm	Nature	Profondeur en mètre	Position collecteur	Observations
1 (exutoire)	Circulaire	300	Béton	2.12	3 h	
2	Circulaire	300	Béton	2.1	9 h	
3						
4						
5						
6						
7						
8						

Propositions de travaux

Curage de l'ouvrage	Remplacement de l'ouvrage
Etanchement de l'ouvrage	Deterrement de l'ouvrage
Reprise de branchements	Autre :

VERDI

Commune du Villers-Sur-Coudun

Etude- Schéma de Gestion des Eaux Pluviales

Fiche descriptive des regards de visite

N°d'affaire:03-02379

Identification de l'ouvrage

Commune :	Villers sur Coudun		
Localisation :	Rue St Jean	Identifiant du regard :	**46**
Nature du réseau :	Pluvial		

Caractéristisque de l'ouvrage

Situation du regard :	Sur un trottoir	Type de cheminée :	Carrée	
Diamètre du tampon :	650 mm	Dimensions de la cheminée :	1000	mm
Nombre d'échelons		Présence de cunette :		

Données altimétriques

Profondeur du radier :	2.06 m	Côte NGF du tampon :	m
		Côte NGF du radier :	m

Schématisation du regard



Anomalies observées

- Obstacles ou dépôts
- Traces de mise en charge
- Branchement non étanche
- Présence de racines
- Absence de cunette
- Défaut d'étanchéité
- Traces d'infiltration
- Génie civil fissuré
- Corrosion du génie civil
- Tampon fissuré

Observations

Caractéristiques des canalisations et des branchements

Numéro	Géométrie canalisation	Diamètre en mm	Nature	Profondeur en mètre	Position collecteur	Observations
1 (exutoire)	Circulaire	300	Béton	2.06	3 h	
2	Circulaire	300	Béton	2.02	9 h	
3	Circulaire	200	Fonte	1.7	12 h	
4						
5						
6						
7						
8						

Propositions de travaux

Curage de l'ouvrage	Remplacement de l'ouvrage
Etanchement de l'ouvrage	Deterrement de l'ouvrage
Reprise de branchements	Autre :

VERDI

Commune du Villers-Sur-Coudun

Etude- Schéma de Gestion des Eaux Pluviales

Fiche descriptive des regards de visite

N°d'affaire:03-02379

Identification de l'ouvrage

Commune :	Villers sur Coudun		
Localisation :	Rue St Jean	Identifiant du regard :	**47**
Nature du réseau :	Pluvial		

Caractéristisque de l'ouvrage

Situation du regard :	Sur un trottoir	Type de cheminée :	Carrée	
Diamètre du tampon :	650 mm	Dimensions de la cheminée :	1000	mm
Nombre d'échelons		Présence de cunette :		

Données altimétriques

Profondeur du radier :	2.14 m	Côte NGF du tampon :	m
		Côte NGF du radier :	m

Schématisation du regard



Anomalies observées

- Obstacles ou dépôts
- Traces de mise en charge
- Branchement non étanche
- Présence de racines
- Absence de cunette
- Défaut d'étanchéité
- Traces d'infiltration
- Génie civil fissuré
- Corrosion du génie civil
- Tampon fissuré

Observations

Caractéristiques des canalisations et des branchements

Numéro	Géométrie canalisation	Diamètre en mm	Nature	Profondeur en mètre	Position collecteur	Observations
1 (exutoire)	Circulaire	300	Béton	2.14	3 H	tête de réseau
2						
3						
4						
5						
6						
7						
8						

Propositions de travaux

Curage de l'ouvrage	Remplacement de l'ouvrage
Etanchement de l'ouvrage	Deterrement de l'ouvrage
Reprise de branchements	Autre :

VERDI

Commune du Villers-Sur-Coudun

Etude- Schéma de Gestion des Eaux Pluviales

Fiche descriptive des regards de visite

N°d'affaire:03-02379

Identification de l'ouvrage

Commune :	Villers sur Coudun		
Localisation :	Rue St Jean	Identifiant du regard :	**48**
Nature du réseau :	Pluvial		

Caractéristisque de l'ouvrage

Situation du regard :	Sur un trottoir	Type de cheminée :	Carrée	
Diamètre du tampon :	650 mm	Dimensions de la cheminée :	1000	mm
Nombre d'échelons		Présence de cunette :		

Données altimétriques

Profondeur du radier :	0.8 m	Côte NGF du tampon :	m
		Côte NGF du radier :	m

Schématisation du regard



Anomalies observées

- Obstacles ou dépôts
- Traces de mise en charge
- Branchement non étanche
- Présence de racines
- Absence de cunette
- Défaut d'étanchéité
- Traces d'infiltration
- Génie civil fissuré
- Corrosion du génie civil
- Tampon fissuré

Observations

AVALOIR

Caractéristiques des canalisations et des branchements

Numéro	Géométrie canalisation	Diamètre en mm	Nature	Profondeur en mètre	Position collecteur	Observations
1 (exutoire)	Circulaire	300	Béton	0.8	3 h	
2						
3						
4						
5						
6						
7						
8						

Propositions de travaux

Curage de l'ouvrage	Remplacement de l'ouvrage
Etanchement de l'ouvrage	Deterrement de l'ouvrage
Reprise de branchements	Autre :

VERDI

Commune du Villers-Sur-Coudun

Etude- Schéma de Gestion des Eaux Pluviales

Fiche descriptive des regards de visite

N°d'affaire:03-02379

Identification de l'ouvrage

Commune :	Villers sur Coudun		
Localisation :	Rue St Jean	Identifiant du regard :	**49**
Nature du réseau :	Pluvial		

Caractéristisque de l'ouvrage

Situation du regard :	Sur un trottoir	Type de cheminée :	Carrée	
Diamètre du tampon :	650 mm	Dimensions de la cheminée :	1000	mm
Nombre d'échelons		Présence de cunette :		

Données altimétriques

Profondeur du radier :	0.85 m	Côte NGF du tampon :	m
		Côte NGF du radier :	m

Schématisation du regard



Anomalies observées

- Obstacles ou dépôts
- Traces de mise en charge
- Branchement non étanche
- Présence de racines
- Absence de cunette
- Défaut d'étanchéité
- Traces d'infiltration
- Génie civil fissuré
- Corrosion du génie civil
- Tampon fissuré

Observations

Caractéristiques des canalisations et des branchements

Numéro	Géométrie canalisation	Diamètre en mm	Nature	Profondeur en mètre	Position collecteur	Observations
1 (exutoire)	Circulaire	300	Béton	0.85	3 h	
2	Circulaire	300	Béton	0.77	7 h	
3	Circulaire	300	Béton	0.8	9 h	
4						
5						
6						
7						
8						

Propositions de travaux

Curage de l'ouvrage	Remplacement de l'ouvrage
Etanchement de l'ouvrage	Deterrement de l'ouvrage
Reprise de branchements	Autre :

VERDI	Commune du Villers-Sur-Coudun Etude- Schéma de Gestion des Eaux Pluviales **Fiche descriptive des regards de visite**	N°d'affaire:03-02379

Identification de l'ouvrage

Commune :	Villers sur Coudun		
Localisation :	Rue St Jean	Identifiant du regard :	**50**
Nature du réseau :	Pluvial		

Caractéristisque de l'ouvrage

Situation du regard :	Sur un trottoir	Type de cheminée :	Carrée	
Diamètre du tampon :	650 mm	Dimensions de la cheminée :	1000	mm
Nombre d'échelons		Présence de cunette :		

Données altimétriques

Profondeur du radier :	0.77 m	Côte NGF du tampon :	m
		Côte NGF du radier :	m

Schématisation du regard

Anomalies observées

X	Obstacles ou dépôts
	Traces de mise en charge
	Branchement non étanche
x	Présence de racines
	Absence de cunette
	Défaut d'étanchéité
	Traces d'infiltration
	Génie civil fissuré
	Corrosion du génie civil
	Tampon fissuré

Observations

AVALOIR

Caractéristiques des canalisations et des branchements

Numéro	Géométrie canalisation	Diamètre en mm	Nature	Profondeur en mètre	Position collecteur	Observations
1 (exutoire)	Circulaire	300	Béton	0.77	3 h	
2						
3						
4						
5						
6						
7						
8						

Propositions de travaux

X	Curage de l'ouvrage		Remplacement de l'ouvrage
	Etanchement de l'ouvrage		Deterrement de l'ouvrage
	Reprise de branchements		Autre :

VERDI	Commune du Villers-Sur-Coudun Etude- Schéma de Gestion des Eaux Pluviales **Fiche descriptive des regards de visite**	N°d'affaire:03-02379

Identification de l'ouvrage

Commune :	Villers sur Coudun		
Localisation :	Rue d'Offemont	Identifiant du regard :	**51**
Nature du réseau :	Pluvial		

Caractéristisque de l'ouvrage

Situation du regard :	Sur un trottoir	Type de cheminée :	Carrée	
Diamètre du tampon :	650 mm	Dimensions de la cheminée :	1000	mm
Nombre d'échelons		Présence de cunette :		

Données altimétriques

Profondeur du radier :	0.65 m	Côte NGF du tampon :	m
		Côte NGF du radier :	m

Schématisation du regard



Anomalies observées

- Obstacles ou dépôts
- Traces de mise en charge
- Branchement non étanche
- Présence de racines
- Absence de cunette
- Défaut d'étanchéité
- Traces d'infiltration
- Génie civil fissuré
- Corrosion du génie civil
- Tampon fissuré

Observations

AVALOIR

Caractéristiques des canalisations et des branchements

Numéro	Géométrie canalisation	Diamètre en mm	Nature	Profondeur en mètre	Position collecteur	Observations
1 (exutoire)	Circulaire	300	Béton	0.65	3 h	
2						
3						
4						
5						
6						
7						
8						

Propositions de travaux

Curage de l'ouvrage	Remplacement de l'ouvrage
Etanchement de l'ouvrage	Deterrement de l'ouvrage
Reprise de branchements	Autre :

VERDI

Commune du Villers-Sur-Coudun

Etude- Schéma de Gestion des Eaux Pluviales

Fiche descriptive des regards de visite

N°d'affaire:03-02379

Identification de l'ouvrage

Commune :	Villers sur Coudun		
Localisation :	Rue d'Offemont	Identifiant du regard :	**52**
Nature du réseau :	Pluvial		

Caractéristisque de l'ouvrage

Situation du regard :	Sur un trottoir	Type de cheminée :	Carrée	
Diamètre du tampon :	650 mm	Dimensions de la cheminée :	1000	mm
Nombre d'échelons		Présence de cunette :		

Données altimétriques

Profondeur du radier :	0.63 m	Côte NGF du tampon :	m
		Côte NGF du radier :	m

Schématisation du regard



Anomalies observées

Obstacles ou dépôts
Traces de mise en charge
Branchement non étanche
Présence de racines
Absence de cunette
Défaut d'étanchéité
Traces d'infiltration
Génie civil fissuré
Corrosion du génie civil
Tampon fissuré

Observations

AVALOIR

Caractéristiques des canalisations et des branchements

Numéro	Géométrie canalisation	Diamètre en mm	Nature	Profondeur en mètre	Position collecteur	Observations
1 (exutoire)	Circulaire	300	Béton	0.63	3 h	
2						
3						
4						
5						
6						
7						
8						

Propositions de travaux

Curage de l'ouvrage	Remplacement de l'ouvrage
Etanchement de l'ouvrage	Deterrement de l'ouvrage
Reprise de branchements	Autre :

VERDI

Commune du Villers-Sur-Coudun

Etude- Schéma de Gestion des Eaux Pluviales

Fiche descriptive des regards de visite

N°d'affaire:03-02379

Identification de l'ouvrage

Commune :	Villers sur Coudun		
Localisation :	Rue d'Offemont	Identifiant du regard :	**53**
Nature du réseau :	Pluvial		

Caractéristisque de l'ouvrage

Situation du regard :	Sur un trottoir	Type de cheminée :	Carrée	
Diamètre du tampon :	650 mm	Dimensions de la cheminée :	1000	mm
Nombre d'échelons		Présence de cunette :		

Données altimétriques

Profondeur du radier :	0.73 m	Côte NGF du tampon :	m
		Côte NGF du radier :	m

Schématisation du regard



Anomalies observées

- Obstacles ou dépôts
- Traces de mise en charge
- Branchement non étanche
- Présence de racines
- Absence de cunette
- Défaut d'étanchéité
- Traces d'infiltration
- Génie civil fissuré
- Corrosion du génie civil
- Tampon fissuré

Observations

Caractéristiques des canalisations et des branchements

Numéro	Géométrie canalisation	Diamètre en mm	Nature	Profondeur en mètre	Position collecteur	Observations
1 (exutoire)	Circulaire	300	Béton	0.73	3 h	
2	Circulaire	300	Béton	0.71	6 h	
3	Circulaire	300	Béton	0.7	12 h	
4						
5						
6						
7						
8						

Propositions de travaux

Curage de l'ouvrage	Remplacement de l'ouvrage
Etanchement de l'ouvrage	Deterrement de l'ouvrage
Reprise de branchements	Autre :

VERDI

Commune du Villers-Sur-Coudun

Etude- Schéma de Gestion des Eaux Pluviales

Fiche descriptive des regards de visite

N°d'affaire:03-02379

Identification de l'ouvrage

Commune :	Villers sur Coudun		
Localisation :	Rue d'Offemont	Identifiant du regard :	**54**
Nature du réseau :	Pluvial		

Caractéristisque de l'ouvrage

Situation du regard :	Sur un trottoir	Type de cheminée :	Carrée	
Diamètre du tampon :	650 mm	Dimensions de la cheminée :	1000	mm
Nombre d'échelons		Présence de cunette :		

Données altimétriques

Profondeur du radier :	0.49 m	Côte NGF du tampon :	m
		Côte NGF du radier :	m

Schématisation du regard



Anomalies observées

X	Obstacles ou dépôts
	Traces de mise en charge
	Branchement non étanche
	Présence de racines
	Absence de cunette
	Défaut d'étanchéité
	Traces d'infiltration
	Génie civil fissuré
	Corrosion du génie civil
	Tampon fissuré

Observations

AVALOIR

Caractéristiques des canalisations et des branchements

Numéro	Géométrie canalisation	Diamètre en mm	Nature	Profondeur en mètre	Position collecteur	Observations
1 (exutoire)	Circulaire	200	Béton	0.49	3 h	
2	Circulaire	150	Béton	0.44	9 h	
3						
4						
5						
6						
7						
8						

Propositions de travaux

X	Curage de l'ouvrage		Remplacement de l'ouvrage
	Etanchement de l'ouvrage		Deterrement de l'ouvrage
	Reprise de branchements		Autre :

VERDI	Commune du Villers-Sur-Coudun Etude- Schéma de Gestion des Eaux Pluviales **Fiche descriptive des regards de visite**	N°d'affaire:03-02379

Identification de l'ouvrage

Commune :	Villers sur Coudun		
Localisation :	Rue d'Offemont	Identifiant du regard :	**55**
Nature du réseau :	Pluvial		

Caractéristisque de l'ouvrage

Situation du regard :	Sur un trottoir	Type de cheminée :	Carrée	
Diamètre du tampon :	650 mm	Dimensions de la cheminée :	1000	mm
Nombre d'échelons		Présence de cunette :		

Données altimétriques

Profondeur du radier :	0.85 m	Côte NGF du tampon :	m
		Côte NGF du radier :	m

Schématisation du regard



Anomalies observées

	Obstacles ou dépôts
	Traces de mise en charge
	Branchement non étanche
X	Présence de racines
	Absence de cunette
	Défaut d'étanchéité
	Traces d'infiltration
	Génie civil fissuré
	Corrosion du génie civil
	Tampon fissuré

Observations

AVALOIR

Caractéristiques des canalisations et des branchements

Numéro	Géométrie canalisation	Diamètre en mm	Nature	Profondeur en mètre	Position collecteur	Observations
1 (exutoire)	Circulaire	400	Béton	0.85	3 h	
2	Circulaire	400	Béton	0.84	9 h	
3	Circulaire	200	Béton	0.65	12 h	
4						
5						
6						
7						
8						

Propositions de travaux

Curage de l'ouvrage	Remplacement de l'ouvrage
Etanchement de l'ouvrage	Deterrement de l'ouvrage
Reprise de branchements	Autre :

VERDI	Commune du Villers-Sur-Coudun Etude- Schéma de Gestion des Eaux Pluviales **Fiche descriptive des regards de visite**	N°d'affaire:03-02379

Identification de l'ouvrage

Commune :	Villers sur Coudun		
Localisation :	Rue d'Offemont	Identifiant du regard :	**56**
Nature du réseau :	Pluvial		

Caractéristisque de l'ouvrage

Situation du regard :	Sur un trottoir	Type de cheminée :	Carrée	
Diamètre du tampon :	650 mm	Dimensions de la cheminée :	1000	mm
Nombre d'échelons		Présence de cunette :		

Données altimétriques

Profondeur du radier :	0.8 m	Côte NGF du tampon :	m
		Côte NGF du radier :	m

Schématisation du regard



Anomalies observées

Obstacles ou dépôts
Traces de mise en charge
Branchement non étanche
Présence de racines
Absence de cunette
Défaut d'étanchéité
Traces d'infiltration
Génie civil fissuré
Corrosion du génie civil
Tampon fissuré

Observations

AVALOIR

Caractéristiques des canalisations et des branchements

Numéro	Géométrie canalisation	Diamètre en mm	Nature	Profondeur en mètre	Position collecteur	Observations
1 (exutoire)	Circulaire	200	Béton	0.8	3 h	
2						
3						
4						
5						
6						
7						
8						

Propositions de travaux

Curage de l'ouvrage	Remplacement de l'ouvrage
Etanchement de l'ouvrage	Deterrement de l'ouvrage
Reprise de branchements	Autre :

VERDI

Commune du Villers-Sur-Coudun

Etude- Schéma de Gestion des Eaux Pluviales

Fiche descriptive des regards de visite

N°d'affaire:03-02379

Identification de l'ouvrage

Commune :	Villers sur Coudun		
Localisation :	Rue d'Offemont	Identifiant du regard :	**57**
Nature du réseau :	Pluvial		

Caractéristisque de l'ouvrage

Situation du regard :	Sur un trottoir	Type de cheminée :	Carrée	
Diamètre du tampon :	650 mm	Dimensions de la cheminée :	1000	mm
Nombre d'échelons		Présence de cunette :		

Données altimétriques

Profondeur du radier :	1.16 m	Côte NGF du tampon :	m
		Côte NGF du radier :	m

Schématisation du regard



Anomalies observées

	Obstacles ou dépôts
	Traces de mise en charge
	Branchement non étanche
X	Présence de racines
	Absence de cunette
	Défaut d'étanchéité
	Traces d'infiltration
	Génie civil fissuré
	Corrosion du génie civil
	Tampon fissuré

Observations

AVALOIR

Caractéristiques des canalisations et des branchements

Numéro	Géométrie canalisation	Diamètre en mm	Nature	Profondeur en mètre	Position collecteur	Observations
1 (exutoire)	Circulaire	400	Béton	1.16	3 h	
2	Circulaire	200	Béton	0.59	6 h	
3	Circulaire	400	Béton	1.15	9 h	
4	Circulaire	200	Béton	0.82	12 h	
5						
6						
7						
8						

Propositions de travaux

Curage de l'ouvrage	Remplacement de l'ouvrage
Etanchement de l'ouvrage	Deterrement de l'ouvrage
Reprise de branchements	Autre :

VERDI	Commune du Villers-Sur-Coudun Etude- Schéma de Gestion des Eaux Pluviales **Fiche descriptive des regards de visite**	N°d'affaire:03-02379

Identification de l'ouvrage

Commune :	Villers sur Coudun		
Localisation :	Rue d'Offemont	Identifiant du regard :	**58**
Nature du réseau :	Pluvial		

Caractéristisque de l'ouvrage

Situation du regard :	Sur un trottoir	Type de cheminée :	Carrée	
Diamètre du tampon :	650 mm	Dimensions de la cheminée :	1000	mm
Nombre d'échelons		Présence de cunette :		

Données altimétriques

Profondeur du radier :	1.23 m	Côte NGF du tampon :	m
		Côte NGF du radier :	m

Schématisation du regard



Anomalies observées

- Obstacles ou dépôts
- Traces de mise en charge
- Branchement non étanche
- Présence de racines
- Absence de cunette
- Défaut d'étanchéité
- Traces d'infiltration
- Génie civil fissuré
- Corrosion du génie civil
- Tampon fissuré

Observations

Caractéristiques des canalisations et des branchements

Numéro	Géométrie canalisation	Diamètre en mm	Nature	Profondeur en mètre	Position collecteur	Observations
1 (exutoire)	Circulaire	400	Béton	1.23	3 h	
2	Circulaire	100	Béton	0.7	6 h	
3	Circulaire	400	Béton	1.22	9 h	
4	Circulaire	200	Béton	0.85	12 h	
5						
6						
7						
8						

Propositions de travaux

Curage de l'ouvrage	Remplacement de l'ouvrage
Etanchement de l'ouvrage	Deterrement de l'ouvrage
Reprise de branchements	Autre :

VERDI

Commune du Villers-Sur-Coudun

Etude- Schéma de Gestion des Eaux Pluviales

Fiche descriptive des regards de visite

N°d'affaire:03-02379

Identification de l'ouvrage

Commune :	Villers sur Coudun		
Localisation :	Rue d'Offemont	Identifiant du regard :	**59**
Nature du réseau :	Pluvial		

Caractéristisque de l'ouvrage

Situation du regard :	Sur un trottoir	Type de cheminée :	Carrée	
Diamètre du tampon :	650 mm	Dimensions de la cheminée :	1000	mm
Nombre d'échelons		Présence de cunette :		

Données altimétriques

Profondeur du radier :	0.8 m	Côte NGF du tampon :	m
		Côte NGF du radier :	m

Schématisation du regard



Anomalies observées

- Obstacles ou dépôts
- Traces de mise en charge
- Branchement non étanche
- Présence de racines
- Absence de cunette
- Défaut d'étanchéité
- Traces d'infiltration
- Génie civil fissuré
- Corrosion du génie civil
- Tampon fissuré

Observations

Caractéristiques des canalisations et des branchements

Numéro	Géométrie canalisation	Diamètre en mm	Nature	Profondeur en mètre	Position collecteur	Observations
1 (exutoire)	Circulaire	200	Béton	0.8	3 h	
2	Circulaire	150	Béton	0.77	6 h	
3	Circulaire	150	Béton	0.77	9 h	
4						
5						
6						
7						
8						

Propositions de travaux

Curage de l'ouvrage	Remplacement de l'ouvrage
Etanchement de l'ouvrage	Deterrement de l'ouvrage
Reprise de branchements	Autre :

VERDI	Commune du Villers-Sur-Coudun Etude- Schéma de Gestion des Eaux Pluviales **Fiche descriptive des regards de visite**	N°d'affaire:03-02379

Identification de l'ouvrage

Commune :	Villers sur Coudun		
Localisation :	Rue d'Offemont	Identifiant du regard :	**60**
Nature du réseau :	Pluvial		

Caractéristisque de l'ouvrage

Situation du regard :	Sur un trottoir	Type de cheminée :	Carrée	
Diamètre du tampon :	55 x 55 mm	Dimensions de la cheminée :	1000	mm
Nombre d'échelons		Présence de cunette :		

Données altimétriques

Profondeur du radier :	1 m	Côte NGF du tampon :	m
		Côte NGF du radier :	m

Schématisation du regard

Anomalies observées

- Obstacles ou dépôts
- Traces de mise en charge
- Branchement non étanche
- Présence de racines
- Absence de cunette
- Défaut d'étanchéité
- Traces d'infiltration
- Génie civil fissuré
- Corrosion du génie civil
- Tampon fissuré

Observations

GRILLE

Caractéristiques des canalisations et des branchements

Numéro	Géométrie canalisation	Diamètre en mm	Nature	Profondeur en mètre	Position collecteur	Observations
1 (exutoire)	Circulaire	400	Béton	1	3 h	
2	Circulaire	400	Béton	0.98	9 H	
3						
4						
5						
6						
7						
8						

Propositions de travaux

Curage de l'ouvrage	Remplacement de l'ouvrage
Etanchement de l'ouvrage	Deterrement de l'ouvrage
Reprise de branchements	Autre :

VERDI

Commune du Villers-Sur-Coudun

Etude- Schéma de Gestion des Eaux Pluviales

Fiche descriptive des regards de visite

N°d'affaire:03-02379

Identification de l'ouvrage

Commune :	Villers sur Coudun		
Localisation :	Rue d'Offemont	Identifiant du regard :	**61**
Nature du réseau :	Pluvial		

Caractéristisque de l'ouvrage

Situation du regard :	Sur un trottoir	Type de cheminée :	Carrée	
Diamètre du tampon :	650 mm	Dimensions de la cheminée :	1000	mm
Nombre d'échelons		Présence de cunette :		

Données altimétriques

Profondeur du radier :	1.32 m	Côte NGF du tampon :	m
		Côte NGF du radier :	m

Schématisation du regard



Anomalies observées

- Obstacles ou dépôts
- Traces de mise en charge
- Branchement non étanche
- Présence de racines
- Absence de cunette
- Défaut d'étanchéité
- Traces d'infiltration
- Génie civil fissuré
- Corrosion du génie civil
- Tampon fissuré

Observations

Caractéristiques des canalisations et des branchements

Numéro	Géométrie canalisation	Diamètre en mm	Nature	Profondeur en mètre	Position collecteur	Observations
1 (exutoire)	Circulaire	500	Béton	1.32	3 H	
2	Circulaire	400	Béton	1.17	9 H	
3						
4						
5						
6						
7						
8						

Propositions de travaux

Curage de l'ouvrage	Remplacement de l'ouvrage
Etanchement de l'ouvrage	Deterrement de l'ouvrage
Reprise de branchements	Autre :

VERDI

Commune du Villers-Sur-Coudun

Etude- Schéma de Gestion des Eaux Pluviales

Fiche descriptive des regards de visite

N°d'affaire:03-02379

Identification de l'ouvrage

Commune :	Villers sur Coudun		
Localisation :	Rue d'Offemont	Identifiant du regard :	**62**
Nature du réseau :	Pluvial		

Caractéristisque de l'ouvrage

Situation du regard :	Sur un trottoir	Type de cheminée :	Carrée	
Diamètre du tampon :	55 x 55 mm	Dimensions de la cheminée :	1000	mm
Nombre d'échelons		Présence de cunette :		

Données altimétriques

Profondeur du radier :	0.65 m	Côte NGF du tampon :	m
		Côte NGF du radier :	m

Schématisation du regard

Anomalies observées

- Obstacles ou dépôts
- Traces de mise en charge
- Branchement non étanche
- Présence de racines
- Absence de cunette
- Défaut d'étanchéité
- Traces d'infiltration
- Génie civil fissuré
- Corrosion du génie civil
- Tampon fissuré

Observations

GRILLE

Caractéristiques des canalisations et des branchements

Numéro	Géométrie canalisation	Diamètre en mm	Nature	Profondeur en mètre	Position collecteur	Observations
1 (exutoire)	Circulaire	300	Béton	0.65	3 h	
2						
3						
4						
5						
6						
7						
8						

Propositions de travaux

Curage de l'ouvrage	Remplacement de l'ouvrage
Etanchement de l'ouvrage	Deterrement de l'ouvrage
Reprise de branchements	Autre :

VERDI

Commune du Villers-Sur-Coudun

Etude- Schéma de Gestion des Eaux Pluviales

Fiche descriptive des regards de visite

N°d'affaire:03-02379

Identification de l'ouvrage

Commune :	Villers sur Coudun		
Localisation :	Rue d'Offemont	Identifiant du regard :	**63**
Nature du réseau :	Pluvial		

Caractéristisque de l'ouvrage

Situation du regard :	Sur un trottoir	Type de cheminée :	Carrée	
Diamètre du tampon :	650 mm	Dimensions de la cheminée :	1000	mm
Nombre d'échelons		Présence de cunette :		

Données altimétriques

Profondeur du radier :	1.97 m	Côte NGF du tampon :	m
		Côte NGF du radier :	m

Schématisation du regard



Anomalies observées

- Obstacles ou dépôts
- Traces de mise en charge
- Branchement non étanche
- Présence de racines
- Absence de cunette
- Défaut d'étanchéité
- Traces d'infiltration
- Génie civil fissuré
- Corrosion du génie civil
- Tampon fissuré

Observations

AVALOIR

Caractéristiques des canalisations et des branchements

Numéro	Géométrie canalisation	Diamètre en mm	Nature	Profondeur en mètre	Position collecteur	Observations
1 (exutoire)	Circulaire	500	Béton	1.97	3 h	
2	Circulaire	500	Béton	1.65	9 h	
3	Circulaire	300	Béton	0.8	12 h	
4						
5						
6						
7						
8						

Propositions de travaux

Curage de l'ouvrage	Remplacement de l'ouvrage
Etanchement de l'ouvrage	Deterrement de l'ouvrage
Reprise de branchements	Autre :

VERDI	Commune du Villers-Sur-Coudun Etude- Schéma de Gestion des Eaux Pluviales **Fiche descriptive des regards de visite**	N°d'affaire:03-02379

Identification de l'ouvrage

Commune :	Villers sur Coudun		
Localisation :	Rue d'Offemont	Identifiant du regard :	**64**
Nature du réseau :	Pluvial		

Caractéristisque de l'ouvrage

Situation du regard :	Sur un trottoir	Type de cheminée :	Carrée	
Diamètre du tampon :	55 x 55 mm	Dimensions de la cheminée :	1000	mm
Nombre d'échelons		Présence de cunette :		

Données altimétriques

Profondeur du radier :	0.62 m	Côte NGF du tampon :	m
		Côte NGF du radier :	m

Schématisation du regard



Anomalies observées

Obstacles ou dépôts
Traces de mise en charge
Branchement non étanche
Présence de racines
Absence de cunette
Défaut d'étanchéité
Traces d'infiltration
Génie civil fissuré
Corrosion du génie civil
Tampon fissuré

Observations

GRILLE

Caractéristiques des canalisations et des branchements

Numéro	Géométrie canalisation	Diamètre en mm	Nature	Profondeur en mètre	Position collecteur	Observations
1 (exutoire)	Circulaire	300	Béton	0.62	3 H	
2						
3						
4						
5						
6						
7						
8						

Propositions de travaux

Curage de l'ouvrage	Remplacement de l'ouvrage
Etanchement de l'ouvrage	Deterrement de l'ouvrage
Reprise de branchements	Autre :

VERDI

Commune du Villers-Sur-Coudun

Etude- Schéma de Gestion des Eaux Pluviales

Fiche descriptive des regards de visite

N°d'affaire:03-02379

Identification de l'ouvrage

Commune :	Villers sur Coudun		
Localisation :	Rue d'Offemont	Identifiant du regard :	**65**
Nature du réseau :	Pluvial		

Caractéristisque de l'ouvrage

Situation du regard :	Sur un trottoir	Type de cheminée :	Carrée	
Diamètre du tampon :	650 mm	Dimensions de la cheminée :	1000	mm
Nombre d'échelons		Présence de cunette :		

Données altimétriques

Profondeur du radier :	1.7 m	Côte NGF du tampon :	m
		Côte NGF du radier :	m

Schématisation du regard



Anomalies observées

- Obstacles ou dépôts
- Traces de mise en charge
- Branchement non étanche
- Présence de racines
- Absence de cunette
- Défaut d'étanchéité
- Traces d'infiltration
- Génie civil fissuré
- Corrosion du génie civil
- Tampon fissuré

Observations

Caractéristiques des canalisations et des branchements

Numéro	Géométrie canalisation	Diamètre en mm	Nature	Profondeur en mètre	Position collecteur	Observations
1 (exutoire)	Circulaire	500	Béton	1.7	3 h	
2	Circulaire	500	Béton	1.6	9 h	
3	Circulaire	300	Béton	1.3	12 h	
4						
5						
6						
7						
8						

Propositions de travaux

Curage de l'ouvrage	Remplacement de l'ouvrage
Etanchement de l'ouvrage	Deterrement de l'ouvrage
Reprise de branchements	Autre :

VERDI	Commune du Villers-Sur-Coudun Etude- Schéma de Gestion des Eaux Pluviales **Fiche descriptive des regards de visite**	N°d'affaire:03-02379

Identification de l'ouvrage

Commune :	Villers sur Coudun		
Localisation :	Rue d'Offemont	Identifiant du regard :	**66**
Nature du réseau :	Pluvial		

Caractéristisque de l'ouvrage

Situation du regard :	Sur un trottoir	Type de cheminée :	Carrée	
Diamètre du tampon :	650 mm	Dimensions de la cheminée :	1000	mm
Nombre d'échelons		Présence de cunette :		

Données altimétriques

Profondeur du radier :	1.17 m	Côte NGF du tampon :	m
		Côte NGF du radier :	m

Schématisation du regard



Anomalies observées

- Obstacles ou dépôts
- Traces de mise en charge
- Branchement non étanche
- Présence de racines
- Absence de cunette
- Défaut d'étanchéité
- Traces d'infiltration
- Génie civil fissuré
- Corrosion du génie civil
- Tampon fissuré

Observations

Caractéristiques des canalisations et des branchements

Numéro	Géométrie canalisation	Diamètre en mm	Nature	Profondeur en mètre	Position collecteur	Observations
1 (exutoire)	Circulaire	500	Béton	1.17	3 h	
2	Circulaire	400	Béton	0.5	9 h	
3						
4						
5						
6						
7						
8						

Propositions de travaux

Curage de l'ouvrage	Remplacement de l'ouvrage
Etanchement de l'ouvrage	Deterrement de l'ouvrage
Reprise de branchements	Autre :

VERDI	Commune du Villers-Sur-Coudun Etude- Schéma de Gestion des Eaux Pluviales **Fiche descriptive des regards de visite**	N°d'affaire:03-02379

Identification de l'ouvrage

Commune :	Villers sur Coudun		
Localisation :	Rue d'Offemont	Identifiant du regard :	**67**
Nature du réseau :	Pluvial		

Caractéristisque de l'ouvrage

Situation du regard :	Sur un trottoir	Type de cheminée :	Carrée	
Diamètre du tampon :	55 x 55 mm	Dimensions de la cheminée :	1000	mm
Nombre d'échelons		Présence de cunette :		

Données altimétriques

Profondeur du radier :	1.14 m	Côte NGF du tampon :	m
		Côte NGF du radier :	m

Schématisation du regard

Anomalies observées

Obstacles ou dépôts
Traces de mise en charge
Branchement non étanche
Présence de racines
Absence de cunette
Défaut d'étanchéité
Traces d'infiltration
Génie civil fissuré
Corrosion du génie civil
Tampon fissuré

Observations

GRILLE

Caractéristiques des canalisations et des branchements

Numéro	Géométrie canalisation	Diamètre en mm	Nature	Profondeur en mètre	Position collecteur	Observations
1 (exutoire)	Circulaire	500	Béton	1.14	3 h	
2	Circulaire	500	Béton	1.1	9 h	
3						
4						
5						
6						
7						
8						

Propositions de travaux

Curage de l'ouvrage	Remplacement de l'ouvrage
Etanchement de l'ouvrage	Deterrement de l'ouvrage
Reprise de branchements	Autre :

VERDI

Commune du Villers-Sur-Coudun

Etude- Schéma de Gestion des Eaux Pluviales

Fiche descriptive des regards de visite

N°d'affaire:03-02379

Identification de l'ouvrage

Commune :	Villers sur Coudun		
Localisation :	Rue d'Offemont	Identifiant du regard :	**68**
Nature du réseau :	Pluvial		

Caractéristisque de l'ouvrage

Situation du regard :	Sur un trottoir	Type de cheminée :	Carrée	
Diamètre du tampon :	55 x 55 mm	Dimensions de la cheminée :	1000	mm
Nombre d'échelons		Présence de cunette :		

Données altimétriques

Profondeur du radier :	1.09 m	Côte NGF du tampon :	m
		Côte NGF du radier :	m

Schématisation du regard



Anomalies observées

	Obstacles ou dépôts
	Traces de mise en charge
	Branchement non étanche
X	Présence de racines
	Absence de cunette
	Défaut d'étanchéité
	Traces d'infiltration
	Génie civil fissuré
	Corrosion du génie civil
	Tampon fissuré

Observations

GRILLE

Caractéristiques des canalisations et des branchements

Numéro	Géométrie canalisation	Diamètre en mm	Nature	Profondeur en mètre	Position collecteur	Observations
1 (exutoire)	Circulaire	500	Béton	1.09	3 h	
2	Circulaire	500	Béton	1.05	9 h	
3						
4						
5						
6						
7						
8						

Propositions de travaux

Curage de l'ouvrage	Remplacement de l'ouvrage
Etanchement de l'ouvrage	Deterrement de l'ouvrage
Reprise de branchements	Autre :

VERDI	Commune du Villers-Sur-Coudun Etude- Schéma de Gestion des Eaux Pluviales **Fiche descriptive des regards de visite**	N°d'affaire:03-02379

Identification de l'ouvrage

Commune :	Villers sur Coudun		
Localisation :	Rue d'Offemont	Identifiant du regard :	**69**
Nature du réseau :	Pluvial		

Caractéristisque de l'ouvrage

Situation du regard :	Sur un trottoir	Type de cheminée :	Carrée	
Diamètre du tampon :	55 x 55 mm	Dimensions de la cheminée :	1000	mm
Nombre d'échelons		Présence de cunette :		

Données altimétriques

Profondeur du radier :	1.04 m	Côte NGF du tampon :	m
		Côte NGF du radier :	m

Schématisation du regard



Anomalies observées

Obstacles ou dépôts
Traces de mise en charge
Branchement non étanche
Présence de racines
Absence de cunette
Défaut d'étanchéité
Traces d'infiltration
Génie civil fissuré
Corrosion du génie civil
Tampon fissuré

Observations

GRILLE

Caractéristiques des canalisations et des branchements

Numéro	Géométrie canalisation	Diamètre en mm	Nature	Profondeur en mètre	Position collecteur	Observations
1 (exutoire)	Circulaire	500	Béton	1.04	3 h	
2	Circulaire	400	Béton	0.9	6 h	
3	Circulaire	500	Béton	0.92	9 h	
4						
5						
6						
7						
8						

Propositions de travaux

Curage de l'ouvrage	Remplacement de l'ouvrage
Etanchement de l'ouvrage	Deterrement de l'ouvrage
Reprise de branchements	Autre :

VERDI

Commune du Villers-Sur-Coudun

Etude- Schéma de Gestion des Eaux Pluviales

Fiche descriptive des regards de visite

N°d'affaire:03-02379

Identification de l'ouvrage

Commune :	Villers sur Coudun		
Localisation :	Rue d'Offemont	Identifiant du regard :	**70**
Nature du réseau :	Pluvial		

Caractéristisque de l'ouvrage

Situation du regard :	Sur un trottoir	Type de cheminée :	Carrée	
Diamètre du tampon :	55 x 55 mm	Dimensions de la cheminée :	1000	mm
Nombre d'échelons		Présence de cunette :		

Données altimétriques

Profondeur du radier :	0.97 m	Côte NGF du tampon :	m
		Côte NGF du radier :	m

Schématisation du regard



Anomalies observées

- Obstacles ou dépôts
- Traces de mise en charge
- Branchement non étanche
- Présence de racines
- Absence de cunette
- Défaut d'étanchéité
- Traces d'infiltration
- Génie civil fissuré
- Corrosion du génie civil
- Tampon fissuré

Observations

GRILLE

Caractéristiques des canalisations et des branchements

Numéro	Géométrie canalisation	Diamètre en mm	Nature	Profondeur en mètre	Position collecteur	Observations
1 (exutoire)	Circulaire	500	Béton	0.97	3 h	
2	Circulaire	500	Béton	0.95	9 h	
3						
4						
5						
6						
7						
8						

Propositions de travaux

Curage de l'ouvrage	Remplacement de l'ouvrage
Etanchement de l'ouvrage	Deterrement de l'ouvrage
Reprise de branchements	Autre :

VERDI

Commune du Villers-Sur-Coudun

Etude- Schéma de Gestion des Eaux Pluviales

Fiche descriptive des regards de visite

N°d'affaire:03-02379

Identification de l'ouvrage

Commune :	Villers sur Coudun		
Localisation :	Village de la Forêt	Identifiant du regard :	**71**
Nature du réseau :	Pluvial		

Caractéristisque de l'ouvrage

Situation du regard :	Sur un trottoir	Type de cheminée :	Circulaire	
Diamètre du tampon :	650 mm	Dimensions de la cheminée :	1000	mm
Nombre d'échelons		Présence de cunette :		

Données altimétriques

Profondeur du radier :	2.7 m	Côte NGF du tampon :	m
		Côte NGF du radier :	m

Schématisation du regard

Anomalies observées

- Obstacles ou dépôts
- Traces de mise en charge
- Branchement non étanche
- Présence de racines
- Absence de cunette
- Défaut d'étanchéité
- Traces d'infiltration
- Génie civil fissuré
- Corrosion du génie civil
- Tampon fissuré

Observations

PUITS D'INFILTRATION

Caractéristiques des canalisations et des branchements

Numéro	Géométrie canalisation	Diamètre en mm	Nature	Profondeur en mètre	Position collecteur	Observations
1 (exutoire)	Circulaire	300	Béton	1.2		
2						
3						
4						
5						
6						
7						
8						

Propositions de travaux

Curage de l'ouvrage	Remplacement de l'ouvrage
Etanchement de l'ouvrage	Deterrement de l'ouvrage
Reprise de branchements	Autre :

VERDI

Commune du Villers-Sur-Coudun

Etude- Schéma de Gestion des Eaux Pluviales

Fiche descriptive des regards de visite

N°d'affaire:03-02379

Identification de l'ouvrage

Commune :	Villers sur Coudun		
Localisation :	Village de la Forêt	Identifiant du regard :	**72**
Nature du réseau :	Pluvial		

Caractéristisque de l'ouvrage

Situation du regard :	Sur un trottoir	Type de cheminée :	Carrée	
Diamètre du tampon :	650 mm	Dimensions de la cheminée :	1000	mm
Nombre d'échelons		Présence de cunette :		

Données altimétriques

Profondeur du radier :	0.6 m	Côte NGF du tampon :	m
		Côte NGF du radier :	m

Schématisation du regard



Anomalies observées

- Obstacles ou dépôts
- Traces de mise en charge
- Branchement non étanche
- Présence de racines
- Absence de cunette
- Défaut d'étanchéité
- Traces d'infiltration
- Génie civil fissuré
- Corrosion du génie civil
- Tampon fissuré

Observations

AVALOIR

Caractéristiques des canalisations et des branchements

Numéro	Géométrie canalisation	Diamètre en mm	Nature	Profondeur en mètre	Position collecteur	Observations
1 (exutoire)	Circulaire	250	Béton	0.6	3 h	
2	Circulaire	250	Béton	0.53	12 h	
3						
4						
5						
6						
7						
8						

Propositions de travaux

Curage de l'ouvrage	Remplacement de l'ouvrage
Etanchement de l'ouvrage	Deterrement de l'ouvrage
Reprise de branchements	Autre :

VERDI	Commune du Villers-Sur-Coudun Etude- Schéma de Gestion des Eaux Pluviales **Fiche descriptive des regards de visite**	N°d'affaire:03-02379

Identification de l'ouvrage

Commune :	Villers sur Coudun		
Localisation :	Village de la Forêt	Identifiant du regard :	**73**
Nature du réseau :	Pluvial		

Caractéristisque de l'ouvrage

Situation du regard :	Sur un trottoir	Type de cheminée :	Carrée	
Diamètre du tampon :	650 mm	Dimensions de la cheminée :	1000	mm
Nombre d'échelons		Présence de cunette :		

Données altimétriques

Profondeur du radier :	0.45 m	Côte NGF du tampon :	m
		Côte NGF du radier :	m

Schématisation du regard

Anomalies observées

- Obstacles ou dépôts
- Traces de mise en charge
- Branchement non étanche
- Présence de racines
- Absence de cunette
- Défaut d'étanchéité
- Traces d'infiltration
- Génie civil fissuré
- Corrosion du génie civil
- Tampon fissuré

Observations

AVALOIR

Caractéristiques des canalisations et des branchements

Numéro	Géométrie canalisation	Diamètre en mm	Nature	Profondeur en mètre	Position collecteur	Observations
1 (exutoire)	Circulaire	250	pvc	0.45	3 h	
2						
3						
4						
5						
6						
7						
8						

Propositions de travaux

Curage de l'ouvrage	Remplacement de l'ouvrage
Etanchement de l'ouvrage	Deterrement de l'ouvrage
Reprise de branchements	Autre :

VERDI

Commune du Villers-Sur-Coudun

Etude- Schéma de Gestion des Eaux Pluviales

Fiche descriptive des regards de visite

N°d'affaire:03-02379

Identification de l'ouvrage

Commune :	Villers sur Coudun		
Localisation :	Village de la Forêt	Identifiant du regard :	**74**
Nature du réseau :	Pluvial		

Caractéristisque de l'ouvrage

Situation du regard :	Sur un trottoir	Type de cheminée :	Carrée	
Diamètre du tampon :	55 x 55 mm	Dimensions de la cheminée :	1000	mm
Nombre d'échelons		Présence de cunette :		

Données altimétriques

Profondeur du radier :	0.33 m	Côte NGF du tampon :	m
		Côte NGF du radier :	m

Schématisation du regard



Anomalies observées

X	Obstacles ou dépôts
	Traces de mise en charge
	Branchement non étanche
X	Présence de racines
	Absence de cunette
	Défaut d'étanchéité
	Traces d'infiltration
	Génie civil fissuré
	Corrosion du génie civil
	Tampon fissuré

Observations

GRILLE

Caractéristiques des canalisations et des branchements

Numéro	Géométrie canalisation	Diamètre en mm	Nature	Profondeur en mètre	Position collecteur	Observations
1 (exutoire)	Circulaire	250	pvc	0.33	3 h	
2						
3						
4						
5						
6						
7						
8						

Propositions de travaux

X	Curage de l'ouvrage		Remplacement de l'ouvrage
	Etanchement de l'ouvrage		Deterrement de l'ouvrage
	Reprise de branchements		Autre :

VERDI

Commune du Villers-Sur-Coudun

Etude- Schéma de Gestion des Eaux Pluviales

Fiche descriptive des regards de visite

N°d'affaire:03-02379

Identification de l'ouvrage

Commune :	Villers sur Coudun		
Localisation :	Village de la Forêt	Identifiant du regard :	**75**
Nature du réseau :	Pluvial		

Caractéristisque de l'ouvrage

Situation du regard :	Sur un trottoir	Type de cheminée :	Carrée	
Diamètre du tampon :	650 mm	Dimensions de la cheminée :	1000	mm
Nombre d'échelons		Présence de cunette :		

Données altimétriques

Profondeur du radier :	2.2 m	Côte NGF du tampon :	m
		Côte NGF du radier :	m

Schématisation du regard

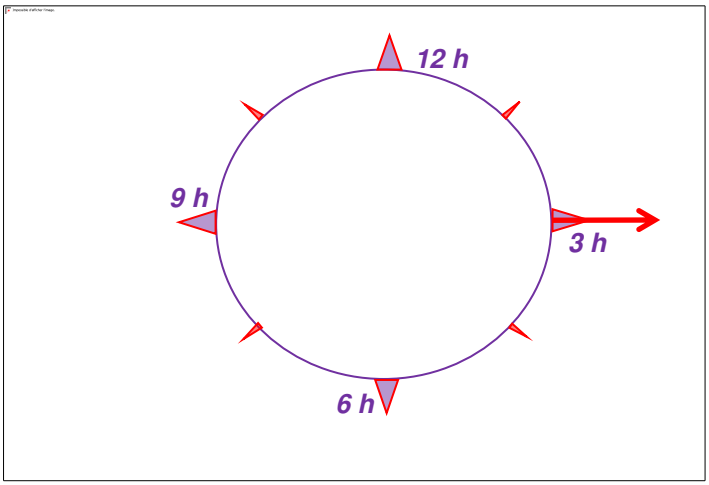

Anomalies observées

- Obstacles ou dépôts
- Traces de mise en charge
- Branchement non étanche
- Présence de racines
- Absence de cunette
- Défaut d'étanchéité
- Traces d'infiltration
- Génie civil fissuré
- Corrosion du génie civil
- Tampon fissuré

Observations

PUITS D'INFILTRATION

Caractéristiques des canalisations et des branchements

Numéro	Géométrie canalisation	Diamètre en mm	Nature	Profondeur en mètre	Position collecteur	Observations
1 (exutoire)	Circulaire	125	pvc	0.5		
2						
3						
4						
5						
6						
7						
8						

Propositions de travaux

Curage de l'ouvrage	Remplacement de l'ouvrage
Etanchement de l'ouvrage	Deterrement de l'ouvrage
Reprise de branchements	Autre :

VERDI	Commune du Villers-Sur-Coudun Etude- Schéma de Gestion des Eaux Pluviales **Fiche descriptive des regards de visite**	N°d'affaire:03-02379

Identification de l'ouvrage

Commune :	Villers sur Coudun		
Localisation :	Village de la Forêt	Identifiant du regard :	**76**
Nature du réseau :	Pluvial		

Caractéristisque de l'ouvrage

Situation du regard :	Sur un trottoir	Type de cheminée :	Carrée	
Diamètre du tampon :	55 x 55 mm	Dimensions de la cheminée :	1000	mm
Nombre d'échelons		Présence de cunette :		

Données altimétriques

Profondeur du radier :	0.4 m	Côte NGF du tampon :	m
		Côte NGF du radier :	m

Schématisation du regard

Anomalies observées

- Obstacles ou dépôts
- Traces de mise en charge
- Branchement non étanche
- Présence de racines
- Absence de cunette
- Défaut d'étanchéité
- Traces d'infiltration
- Génie civil fissuré
- Corrosion du génie civil
- Tampon fissuré

Observations

GRILLE

Caractéristiques des canalisations et des branchements

Numéro	Géométrie canalisation	Diamètre en mm	Nature	Profondeur en mètre	Position collecteur	Observations
1 (exutoire)	Circulaire	200	Béton	0.4	3 h	
2						
3						
4						
5						
6						
7						
8						

Propositions de travaux

Curage de l'ouvrage	Remplacement de l'ouvrage
Etanchement de l'ouvrage	Deterrement de l'ouvrage
Reprise de branchements	Autre :

VERDI

Commune du Villers-Sur-Coudun

Etude- Schéma de Gestion des Eaux Pluviales

Fiche descriptive des regards de visite

N°d'affaire:03-02379

Identification de l'ouvrage

Commune :	Villers sur Coudun		
Localisation :	Allée de la Montagne	Identifiant du regard :	**77**
Nature du réseau :	Pluvial		

Caractéristisque de l'ouvrage

Situation du regard :	Sur un trottoir	Type de cheminée :	Carrée	
Diamètre du tampon :	650 mm	Dimensions de la cheminée :	1000	mm
Nombre d'échelons		Présence de cunette :		

Données altimétriques

Profondeur du radier :	0.53 m	Côte NGF du tampon :	m
		Côte NGF du radier :	m

Schématisation du regard



Anomalies observées

	Obstacles ou dépôts
	Traces de mise en charge
	Branchement non étanche
X	Présence de racines
	Absence de cunette
	Défaut d'étanchéité
	Traces d'infiltration
	Génie civil fissuré
	Corrosion du génie civil
	Tampon fissuré

Observations

AVALOIR

Caractéristiques des canalisations et des branchements

Numéro	Géométrie canalisation	Diamètre en mm	Nature	Profondeur en mètre	Position collecteur	Observations
1 (exutoire)	Circulaire	150	Béton	0.53	3 h	
2						
3						
4						
5						
6						
7						
8						

Propositions de travaux

Curage de l'ouvrage	Remplacement de l'ouvrage
Etanchement de l'ouvrage	Deterrement de l'ouvrage
Reprise de branchements	Autre :

VERDI

Commune du Villers-Sur-Coudun

Etude- Schéma de Gestion des Eaux Pluviales

Fiche descriptive des regards de visite

N°d'affaire:03-02379

Identification de l'ouvrage

Commune :	Villers sur Coudun		
Localisation :	Allée de la Montagne	Identifiant du regard :	**78**
Nature du réseau :	Pluvial		

Caractéristisque de l'ouvrage

Situation du regard :	Sur un trottoir	Type de cheminée :	Carrée	
Diamètre du tampon :	650 mm	Dimensions de la cheminée :	1000	mm
Nombre d'échelons		Présence de cunette :		

Données altimétriques

Profondeur du radier :	0.8 m	Côte NGF du tampon :	m
		Côte NGF du radier :	m

Schématisation du regard



Anomalies observées

Obstacles ou dépôts
Traces de mise en charge
Branchement non étanche
Présence de racines
Absence de cunette
Défaut d'étanchéité
Traces d'infiltration
Génie civil fissuré
Corrosion du génie civil
Tampon fissuré

Observations

AVALOIR

Caractéristiques des canalisations et des branchements

Numéro	Géométrie canalisation	Diamètre en mm	Nature	Profondeur en mètre	Position collecteur	Observations
1 (exutoire)	Circulaire	200	pvc	0.8	3 h	
2						
3						
4						
5						
6						
7						
8						

Propositions de travaux

Curage de l'ouvrage	Remplacement de l'ouvrage
Etanchement de l'ouvrage	Deterrement de l'ouvrage
Reprise de branchements	Autre :

VERDI

Commune du Villers-Sur-Coudun

Etude- Schéma de Gestion des Eaux Pluviales

Fiche descriptive des regards de visite

N°d'affaire:03-02379

Identification de l'ouvrage

Commune :	Villers sur Coudun		
Localisation :	Allée de la Montagne	Identifiant du regard :	**79**
Nature du réseau :	Pluvial		

Caractéristisque de l'ouvrage

Situation du regard :	Sur un trottoir	Type de cheminée :	Carrée	
Diamètre du tampon :	55 x 55 mm	Dimensions de la cheminée :	1000	mm
Nombre d'échelons		Présence de cunette :		

Données altimétriques

Profondeur du radier :	0.95 m	Côte NGF du tampon :	m
		Côte NGF du radier :	m

Schématisation du regard



Anomalies observées

- Obstacles ou dépôts
- Traces de mise en charge
- Branchement non étanche
- Présence de racines
- Absence de cunette
- Défaut d'étanchéité
- Traces d'infiltration
- Génie civil fissuré
- Corrosion du génie civil
- Tampon fissuré

Observations

GRILLE

Caractéristiques des canalisations et des branchements

Numéro	Géométrie canalisation	Diamètre en mm	Nature	Profondeur en mètre	Position collecteur	Observations
1 (exutoire)	Circulaire	300	pvc	0.95	3 h	
2	Circulaire	200	pvc	0.93	9 h	
3	Circulaire	200	pvc	0.3	10 h	
4						
5						
6						
7						
8						

Propositions de travaux

Curage de l'ouvrage	Remplacement de l'ouvrage
Etanchement de l'ouvrage	Deterrement de l'ouvrage
Reprise de branchements	Autre :

VERDI

Commune du Villers-Sur-Coudun

Etude- Schéma de Gestion des Eaux Pluviales

Fiche descriptive des regards de visite

N°d'affaire:03-02379

Identification de l'ouvrage

Commune :	Villers sur Coudun		
Localisation :	Allée de la Montagne	Identifiant du regard :	**80**
Nature du réseau :	Pluvial		

Caractéristisque de l'ouvrage

Situation du regard :	Sur un trottoir	Type de cheminée :	Carrée	
Diamètre du tampon :	650 mm	Dimensions de la cheminée :	1000	mm
Nombre d'échelons		Présence de cunette :		

Données altimétriques

Profondeur du radier :	0.75 m	Côte NGF du tampon :	m
		Côte NGF du radier :	m

Schématisation du regard



Anomalies observées

X	Obstacles ou dépôts
	Traces de mise en charge
	Branchement non étanche
	Présence de racines
	Absence de cunette
	Défaut d'étanchéité
	Traces d'infiltration
	Génie civil fissuré
	Corrosion du génie civil
	Tampon fissuré

Observations

AVALOIR

Caractéristiques des canalisations et des branchements

Numéro	Géométrie canalisation	Diamètre en mm	Nature	Profondeur en mètre	Position collecteur	Observations
1 (exutoire)	Circulaire	200	Béton	0.75	3 h	
2						
3						
4						
5						
6						
7						
8						

Propositions de travaux

X	Curage de l'ouvrage		Remplacement de l'ouvrage
	Etanchement de l'ouvrage		Deterrement de l'ouvrage
	Reprise de branchements		Autre :

VERDI

Commune du Villers-Sur-Coudun

Etude- Schéma de Gestion des Eaux Pluviales

Fiche descriptive des regards de visite

N°d'affaire:03-02379

Identification de l'ouvrage

Commune :	Villers sur Coudun		
Localisation :	Allée de la Montagne	Identifiant du regard :	**81**
Nature du réseau :	Pluvial		

Caractéristisque de l'ouvrage

Situation du regard :	Sur un trottoir	Type de cheminée :	Carrée	
Diamètre du tampon :	650 mm	Dimensions de la cheminée :	1000	mm
Nombre d'échelons		Présence de cunette :		

Données altimétriques

Profondeur du radier :	0.88 m	Côte NGF du tampon :	m
		Côte NGF du radier :	m

Schématisation du regard



Anomalies observées

X	Obstacles ou dépôts
	Traces de mise en charge
	Branchement non étanche
	Présence de racines
	Absence de cunette
	Défaut d'étanchéité
	Traces d'infiltration
	Génie civil fissuré
	Corrosion du génie civil
	Tampon fissuré

Observations

AVALOIR

Caractéristiques des canalisations et des branchements

Numéro	Géométrie canalisation	Diamètre en mm	Nature	Profondeur en mètre	Position collecteur	Observations
1 (exutoire)	Circulaire	200	Béton	0.88	3 h	
2						
3						
4						
5						
6						
7						
8						

Propositions de travaux

X	Curage de l'ouvrage		Remplacement de l'ouvrage
	Etanchement de l'ouvrage		Deterrement de l'ouvrage
	Reprise de branchements		Autre :

VERDI

Commune du Villers-Sur-Coudun

Etude- Schéma de Gestion des Eaux Pluviales

Fiche descriptive des regards de visite

N°d'affaire:03-02379

Identification de l'ouvrage

Commune :	Villers sur Coudun		
Localisation :	Allée de la Montagne	Identifiant du regard :	**82**
Nature du réseau :	Pluvial		

Caractéristisque de l'ouvrage

Situation du regard :	Sur un trottoir	Type de cheminée :	Carrée	
Diamètre du tampon :	650 mm	Dimensions de la cheminée :	1000	mm
Nombre d'échelons		Présence de cunette :		

Données altimétriques

Profondeur du radier :	1.1 m	Côte NGF du tampon :	m
		Côte NGF du radier :	m

Schématisation du regard



Anomalies observées

- Obstacles ou dépôts
- Traces de mise en charge
- Branchement non étanche
- Présence de racines
- Absence de cunette
- Défaut d'étanchéité
- Traces d'infiltration
- Génie civil fissuré
- Corrosion du génie civil
- Tampon fissuré

Observations

AVALOIR

Caractéristiques des canalisations et des branchements

Numéro	Géométrie canalisation	Diamètre en mm	Nature	Profondeur en mètre	Position collecteur	Observations
1 (exutoire)	Circulaire	300	Béton	1.1	3 h	
2	Circulaire	200	Béton	1	9 h	
3						
4						
5						
6						
7						
8						

Propositions de travaux

Curage de l'ouvrage	Remplacement de l'ouvrage
Etanchement de l'ouvrage	Deterrement de l'ouvrage
Reprise de branchements	Autre :

VERDI

Commune du Villers-Sur-Coudun

Etude- Schéma de Gestion des Eaux Pluviales

Fiche descriptive des regards de visite

N°d'affaire:03-02379

Identification de l'ouvrage

Commune :	Villers sur Coudun		
Localisation :	Allée de la Montagne	Identifiant du regard :	**83**
Nature du réseau :	Pluvial		

Caractéristisque de l'ouvrage

Situation du regard :	Sur un trottoir	Type de cheminée :	Carrée	
Diamètre du tampon :	650 mm	Dimensions de la cheminée :	1000	mm
Nombre d'échelons		Présence de cunette :		

Données altimétriques

Profondeur du radier :	1.1 m	Côte NGF du tampon :	m
		Côte NGF du radier :	m

Schématisation du regard

Anomalies observées

X	Obstacles ou dépôts
	Traces de mise en charge
	Branchement non étanche
	Présence de racines
	Absence de cunette
	Défaut d'étanchéité
	Traces d'infiltration
	Génie civil fissuré
	Corrosion du génie civil
	Tampon fissuré

Observations

AVALOIR

Caractéristiques des canalisations et des branchements

Numéro	Géométrie canalisation	Diamètre en mm	Nature	Profondeur en mètre	Position collecteur	Observations
1 (exutoire)	Circulaire	200	Béton	1.1	3 h	
2						
3						
4						
5						
6						
7						
8						

Propositions de travaux

X	Curage de l'ouvrage		Remplacement de l'ouvrage
	Etanchement de l'ouvrage		Deterrement de l'ouvrage
	Reprise de branchements		Autre :

VERDI	Commune du Villers-Sur-Coudun Etude- Schéma de Gestion des Eaux Pluviales **Fiche descriptive des regards de visite**	N°d'affaire:03-02379

Identification de l'ouvrage

Commune :	Villers sur Coudun		
Localisation :	Allée de la Montagne	Identifiant du regard :	**84**
Nature du réseau :	Pluvial		

Caractéristisque de l'ouvrage

Situation du regard :	Sur un trottoir	Type de cheminée :	Carrée	
Diamètre du tampon :	650 mm	Dimensions de la cheminée :	1000	mm
Nombre d'échelons		Présence de cunette :		

Données altimétriques

Profondeur du radier :	1.15 m	Côte NGF du tampon :	m
		Côte NGF du radier :	m

Schématisation du regard



Anomalies observées

	Obstacles ou dépôts
	Traces de mise en charge
	Branchement non étanche
X	Présence de racines
	Absence de cunette
	Défaut d'étanchéité
	Traces d'infiltration
	Génie civil fissuré
	Corrosion du génie civil
	Tampon fissuré

Observations

AVALOIR

Caractéristiques des canalisations et des branchements

Numéro	Géométrie canalisation	Diamètre en mm	Nature	Profondeur en mètre	Position collecteur	Observations
1 (exutoire)	Circulaire	300	Béton	1.15	3 h	
2	Circulaire	300	Béton	1.12	9 h	
3	Circulaire	200	Béton	1.08	11 h	
4						
5						
6						
7						
8						

Propositions de travaux

Curage de l'ouvrage	Remplacement de l'ouvrage
Etanchement de l'ouvrage	Deterrement de l'ouvrage
Reprise de branchements	Autre :

VERDI

Commune du Villers-Sur-Coudun

Etude- Schéma de Gestion des Eaux Pluviales

Fiche descriptive des regards de visite

N°d'affaire:03-02379

Identification de l'ouvrage

Commune :	Villers sur Coudun		
Localisation :	Allée de la Montagne	Identifiant du regard :	**85**
Nature du réseau :	Pluvial		

Caractéristisque de l'ouvrage

Situation du regard :	Sur un trottoir	Type de cheminée :	Carrée	
Diamètre du tampon :	650 mm	Dimensions de la cheminée :	1000	mm
Nombre d'échelons		Présence de cunette :		

Données altimétriques

Profondeur du radier :	0.57 m	Côte NGF du tampon :	m
		Côte NGF du radier :	m

Schématisation du regard

Anomalies observées

Obstacles ou dépôts
Traces de mise en charge
Branchement non étanche
Présence de racines
Absence de cunette
Défaut d'étanchéité
Traces d'infiltration
Génie civil fissuré
Corrosion du génie civil
Tampon fissuré

Observations

AVALOIR

Caractéristiques des canalisations et des branchements

Numéro	Géométrie canalisation	Diamètre en mm	Nature	Profondeur en mètre	Position collecteur	Observations
1 (exutoire)	Circulaire	250	Béton	0.57	3 h	
2	Circulaire	300	Béton	0.55	6 h	Grille
3						
4						
5						
6						
7						
8						

Propositions de travaux

Curage de l'ouvrage	Remplacement de l'ouvrage
Etanchement de l'ouvrage	Deterrement de l'ouvrage
Reprise de branchements	Autre :

VERDI	Commune du Villers-Sur-Coudun Etude- Schéma de Gestion des Eaux Pluviales **Fiche descriptive des regards de visite**	N°d'affaire:03-02379

Identification de l'ouvrage

Commune :	Villers sur Coudun		
Localisation :	Allée de la Montagne	Identifiant du regard :	**86**
Nature du réseau :	Pluvial		

Caractéristisque de l'ouvrage

Situation du regard :	Sur un trottoir	Type de cheminée :	Rectangulaire	
Diamètre du tampon :	55 x 55 mm	Dimensions de la cheminée :	1000	mm
Nombre d'échelons		Présence de cunette :		

Données altimétriques

Profondeur du radier :	0.7 m	Côte NGF du tampon :	m
		Côte NGF du radier :	m

Schématisation du regard



Anomalies observées

- Obstacles ou dépôts
- Traces de mise en charge
- Branchement non étanche
- Présence de racines
- Absence de cunette
- Défaut d'étanchéité
- Traces d'infiltration
- Génie civil fissuré
- Corrosion du génie civil
- Tampon fissuré

Observations

GRILLE

Caractéristiques des canalisations et des branchements

Numéro	Géométrie canalisation	Diamètre en mm	Nature	Profondeur en mètre	Position collecteur	Observations
1 (exutoire)	Circulaire	300	Béton	0.7	3 h	
2						
3						
4						
5						
6						
7						
8						

Propositions de travaux

Curage de l'ouvrage	Remplacement de l'ouvrage
Etanchement de l'ouvrage	Deterrement de l'ouvrage
Reprise de branchements	Autre :

VERDI

Commune du Villers-Sur-Coudun

Etude- Schéma de Gestion des Eaux Pluviales

Fiche descriptive des regards de visite

N°d'affaire:03-02379

Identification de l'ouvrage

Commune :	Villers sur Coudun		
Localisation :	Allée de la Montagne	Identifiant du regard :	**87**
Nature du réseau :	Pluvial		

Caractéristisque de l'ouvrage

Situation du regard :	Sur un trottoir	Type de cheminée :	Carrée	
Diamètre du tampon :	650 mm	Dimensions de la cheminée :	1000	mm
Nombre d'échelons		Présence de cunette :		

Données altimétriques

Profondeur du radier :	1.06 m	Côte NGF du tampon :	m
		Côte NGF du radier :	m

Schématisation du regard



Anomalies observées

Obstacles ou dépôts
Traces de mise en charge
Branchement non étanche
Présence de racines
Absence de cunette
Défaut d'étanchéité
Traces d'infiltration
Génie civil fissuré
Corrosion du génie civil
Tampon fissuré

Observations

AVALOIR

Caractéristiques des canalisations et des branchements

Numéro	Géométrie canalisation	Diamètre en mm	Nature	Profondeur en mètre	Position collecteur	Observations
1 (exutoire)	Circulaire	300	Béton	1.06	3 h	
2	Circulaire	300	Béton	1.02	9 h	
3						
4						
5						
6						
7						
8						

Propositions de travaux

Curage de l'ouvrage	Remplacement de l'ouvrage
Etanchement de l'ouvrage	Deterrement de l'ouvrage
Reprise de branchements	Autre :

VERDI

Commune du Villers-Sur-Coudun

Etude- Schéma de Gestion des Eaux Pluviales

Fiche descriptive des regards de visite

N°d'affaire:03-02379

Identification de l'ouvrage

Commune :	Villers sur Coudun		
Localisation :	Allée de l'Olinval	Identifiant du regard :	**88**
Nature du réseau :	Pluvial		

Caractéristisque de l'ouvrage

Situation du regard :	Sur un trottoir	Type de cheminée :	Carrée	
Diamètre du tampon :	55 x 55 mm	Dimensions de la cheminée :	1000	mm
Nombre d'échelons		Présence de cunette :		

Données altimétriques

Profondeur du radier :	0.9 m	Côte NGF du tampon :	m
		Côte NGF du radier :	m

Schématisation du regard



Anomalies observées

- Obstacles ou dépôts
- Traces de mise en charge
- Branchement non étanche
- Présence de racines
- Absence de cunette
- Défaut d'étanchéité
- Traces d'infiltration
- Génie civil fissuré
- Corrosion du génie civil
- Tampon fissuré

Observations

GRILLE

Caractéristiques des canalisations et des branchements

Numéro	Géométrie canalisation	Diamètre en mm	Nature	Profondeur en mètre	Position collecteur	Observations
1 (exutoire)	Circulaire	300	Béton	0.9	3 h	
2	Circulaire	300	Béton	0.85	9 h	
3						
4						
5						
6						
7						
8						

Propositions de travaux

Curage de l'ouvrage	Remplacement de l'ouvrage
Etanchement de l'ouvrage	Deterrement de l'ouvrage
Reprise de branchements	Autre :

VERDI

Commune du Villers-Sur-Coudun

Etude- Schéma de Gestion des Eaux Pluviales

Fiche descriptive des regards de visite

N°d'affaire:03-02379

Identification de l'ouvrage

Commune :	Villers sur Coudun		
Localisation :	Allée de l'Olinval	Identifiant du regard :	**89**
Nature du réseau :	Pluvial		

Caractéristisque de l'ouvrage

Situation du regard :	Sur un trottoir	Type de cheminée :	Carrée	
Diamètre du tampon :	650 mm	Dimensions de la cheminée :	1000	mm
Nombre d'échelons		Présence de cunette :		

Données altimétriques

Profondeur du radier :	0.81 m	Côte NGF du tampon :	m
		Côte NGF du radier :	m

Schématisation du regard



Anomalies observées

Obstacles ou dépôts
Traces de mise en charge
Branchement non étanche
Présence de racines
Absence de cunette
Défaut d'étanchéité
Traces d'infiltration
Génie civil fissuré
Corrosion du génie civil
Tampon fissuré

Observations

AVALOIR

Caractéristiques des canalisations et des branchements

Numéro	Géométrie canalisation	Diamètre en mm	Nature	Profondeur en mètre	Position collecteur	Observations
1 (exutoire)	Circulaire	300	Béton	0.81	3 h	
2	Circulaire	300	Béton	0.7	6 h	
3	Circulaire	300	Béton	0.72	9 h	
4						
5						
6						
7						
8						

Propositions de travaux

Curage de l'ouvrage	Remplacement de l'ouvrage
Etanchement de l'ouvrage	Deterrement de l'ouvrage
Reprise de branchements	Autre :

VERDI

Commune du Villers-Sur-Coudun

Etude- Schéma de Gestion des Eaux Pluviales

Fiche descriptive des regards de visite

N°d'affaire:03-02379

Identification de l'ouvrage

Commune :	Villers sur Coudun		
Localisation :	Allée de l'Olinval	Identifiant du regard :	**90**
Nature du réseau :	Pluvial		

Caractéristisque de l'ouvrage

Situation du regard :	Sur un trottoir	Type de cheminée :	Carrée	
Diamètre du tampon :	650 mm	Dimensions de la cheminée :	1000	mm
Nombre d'échelons		Présence de cunette :		

Données altimétriques

Profondeur du radier :	1.1 m	Côte NGF du tampon :	m
		Côte NGF du radier :	m

Schématisation du regard



Anomalies observées

Obstacles ou dépôts
Traces de mise en charge
Branchement non étanche
Présence de racines
Absence de cunette
Défaut d'étanchéité
Traces d'infiltration
Génie civil fissuré
Corrosion du génie civil
Tampon fissuré

Observations

AVALOIR

Caractéristiques des canalisations et des branchements

Numéro	Géométrie canalisation	Diamètre en mm	Nature	Profondeur en mètre	Position collecteur	Observations
1 (exutoire)	Circulaire	400	Béton	1.1	3 h	
2	Circulaire	400	Béton	1.6	9 h	
3	Circulaire	200	Béton	1	11 h	
4						
5						
6						
7						
8						

Propositions de travaux

Curage de l'ouvrage	Remplacement de l'ouvrage
Etanchement de l'ouvrage	Deterrement de l'ouvrage
Reprise de branchements	Autre :

VERDI

Commune du Villers-Sur-Coudun

Etude- Schéma de Gestion des Eaux Pluviales

Fiche descriptive des regards de visite

N°d'affaire:03-02379

Identification de l'ouvrage

Commune :	Villers sur Coudun		
Localisation :	Allée de la Tour	Identifiant du regard :	**91**
Nature du réseau :	Pluvial		

Caractéristisque de l'ouvrage

Situation du regard :	Sur un trottoir	Type de cheminée :	Carrée	
Diamètre du tampon :	650 mm	Dimensions de la cheminée :	1000	mm
Nombre d'échelons		Présence de cunette :		

Données altimétriques

Profondeur du radier :	1.25 m	Côte NGF du tampon :	m
		Côte NGF du radier :	m

Schématisation du regard



Anomalies observées

- Obstacles ou dépôts
- Traces de mise en charge
- Branchement non étanche
- Présence de racines
- Absence de cunette
- Défaut d'étanchéité
- Traces d'infiltration
- Génie civil fissuré
- Corrosion du génie civil
- Tampon fissuré

Observations

AVALOIR

Caractéristiques des canalisations et des branchements

Numéro	Géométrie canalisation	Diamètre en mm	Nature	Profondeur en mètre	Position collecteur	Observations
1 (exutoire)	Circulaire	200	Béton	1.25	3 h	
2	Circulaire	200	Béton	0.76	9 h	
3						
4						
5						
6						
7						
8						

Propositions de travaux

Curage de l'ouvrage	Remplacement de l'ouvrage
Etanchement de l'ouvrage	Deterrement de l'ouvrage
Reprise de branchements	Autre :

VERDI

Commune du Villers-Sur-Coudun

Etude- Schéma de Gestion des Eaux Pluviales

Fiche descriptive des regards de visite

N°d'affaire:03-02379

Identification de l'ouvrage

Commune :	Villers sur Coudun		
Localisation :	Allée Guillaume de Flavy	Identifiant du regard :	**92**
Nature du réseau :	Pluvial		

Caractéristisque de l'ouvrage

Situation du regard :	Sur un trottoir	Type de cheminée :	Carrée	
Diamètre du tampon :	55 x 55 mm	Dimensions de la cheminée :	1000	mm
Nombre d'échelons		Présence de cunette :		

Données altimétriques

Profondeur du radier :	0.8 m	Côte NGF du tampon :	m
		Côte NGF du radier :	m

Schématisation du regard

Anomalies observées

X	Obstacles ou dépôts
	Traces de mise en charge
	Branchement non étanche
	Présence de racines
	Absence de cunette
	Défaut d'étanchéité
	Traces d'infiltration
	Génie civil fissuré
	Corrosion du génie civil
	Tampon fissuré

Observations

GRILLE

Caractéristiques des canalisations et des branchements

Numéro	Géométrie canalisation	Diamètre en mm	Nature	Profondeur en mètre	Position collecteur	Observations
1 (exutoire)						
2						
3						
4						
5						
6						
7						
8						

Propositions de travaux

X	Curage de l'ouvrage		Remplacement de l'ouvrage
	Etanchement de l'ouvrage		Deterrement de l'ouvrage
	Reprise de branchements		Autre :

VERDI

Commune du Villers-Sur-Coudun

Etude- Schéma de Gestion des Eaux Pluviales

Fiche descriptive des regards de visite

N°d'affaire:03-02379

Identification de l'ouvrage

Commune :	Villers sur Coudun		
Localisation :	Allée de la Tour	Identifiant du regard :	**93**
Nature du réseau :	Pluvial		

Caractéristisque de l'ouvrage

Situation du regard :	Sur un trottoir	Type de cheminée :	Carrée	
Diamètre du tampon :	650 mm	Dimensions de la cheminée :	1000	mm
Nombre d'échelons		Présence de cunette :		

Données altimétriques

Profondeur du radier :	0.96 m	Côte NGF du tampon :	m
		Côte NGF du radier :	m

Schématisation du regard



Anomalies observées

- Obstacles ou dépôts
- Traces de mise en charge
- Branchement non étanche
- Présence de racines
- Absence de cunette
- Défaut d'étanchéité
- Traces d'infiltration
- Génie civil fissuré
- Corrosion du génie civil
- Tampon fissuré

Observations

AVALOIR

Caractéristiques des canalisations et des branchements

Numéro	Géométrie canalisation	Diamètre en mm	Nature	Profondeur en mètre	Position collecteur	Observations
1 (exutoire)	Circulaire	250	Béton	0.96	3 h	
2	Circulaire	250	Béton	0.66	9 h	
3						
4						
5						
6						
7						
8						

Propositions de travaux

Curage de l'ouvrage	Remplacement de l'ouvrage
Etanchement de l'ouvrage	Deterrement de l'ouvrage
Reprise de branchements	Autre :

VERDI

Commune du Villers-Sur-Coudun

Etude- Schéma de Gestion des Eaux Pluviales

Fiche descriptive des regards de visite

N°d'affaire:03-02379

Identification de l'ouvrage

Commune :	Villers sur Coudun		
Localisation :	Allée de la Tour	Identifiant du regard :	**94**
Nature du réseau :	Pluvial		

Caractéristisque de l'ouvrage

Situation du regard :	Sur un trottoir	Type de cheminée :	Carrée	
Diamètre du tampon :	650 mm	Dimensions de la cheminée :	1000	mm
Nombre d'échelons		Présence de cunette :		

Données altimétriques

Profondeur du radier :	1.08 m	Côte NGF du tampon :	m
		Côte NGF du radier :	m

Schématisation du regard



Anomalies observées

- Obstacles ou dépôts
- Traces de mise en charge
- Branchement non étanche
- Présence de racines
- Absence de cunette
- Défaut d'étanchéité
- Traces d'infiltration
- Génie civil fissuré
- Corrosion du génie civil
- Tampon fissuré

Observations

AVALOIR

Caractéristiques des canalisations et des branchements

Numéro	Géométrie canalisation	Diamètre en mm	Nature	Profondeur en mètre	Position collecteur	Observations
1 (exutoire)	Circulaire	450	Béton	1.08	3 H	
2	Circulaire	400	Béton	1.04	9 H	
3	Circulaire	250	Béton	0.97	11 H	
4						
5						
6						
7						
8						

Propositions de travaux

Curage de l'ouvrage	Remplacement de l'ouvrage
Etanchement de l'ouvrage	Deterrement de l'ouvrage
Reprise de branchements	Autre :

VERDI

Commune du Villers-Sur-Coudun

Etude- Schéma de Gestion des Eaux Pluviales

Fiche descriptive des regards de visite

N°d'affaire:03-02379

Identification de l'ouvrage

Commune :	Villers sur Coudun		
Localisation :	Allée de la Tour	Identifiant du regard :	**95**
Nature du réseau :	Pluvial		

Caractéristisque de l'ouvrage

Situation du regard :	Sur un trottoir	Type de cheminée :	Carrée	
Diamètre du tampon :	650 mm	Dimensions de la cheminée :	1000	mm
Nombre d'échelons		Présence de cunette :		

Données altimétriques

Profondeur du radier :	0.92 m	Côte NGF du tampon :	m
		Côte NGF du radier :	m

Schématisation du regard

Anomalies observées

X	Obstacles ou dépôts
	Traces de mise en charge
	Branchement non étanche
	Présence de racines
	Absence de cunette
	Défaut d'étanchéité
	Traces d'infiltration
	Génie civil fissuré
	Corrosion du génie civil
	Tampon fissuré

Observations

AVALOIR

Caractéristiques des canalisations et des branchements

Numéro	Géométrie canalisation	Diamètre en mm	Nature	Profondeur en mètre	Position collecteur	Observations
1 (exutoire)	Circulaire	300	Béton	0.92	3 H	
2						
3						
4						
5						
6						
7						
8						

Propositions de travaux

X	Curage de l'ouvrage		Remplacement de l'ouvrage
	Etanchement de l'ouvrage		Deterrement de l'ouvrage
	Reprise de branchements		Autre :

VERDI

Commune du Villers-Sur-Coudun

Etude- Schéma de Gestion des Eaux Pluviales

Fiche descriptive des regards de visite

N°d'affaire:03-02379

Identification de l'ouvrage

Commune :	Villers sur Coudun		
Localisation :	Allée de la Tour	Identifiant du regard :	**96**
Nature du réseau :	Pluvial		

Caractéristisque de l'ouvrage

Situation du regard :	Sur un trottoir	Type de cheminée :	Carrée	
Diamètre du tampon :	650 mm	Dimensions de la cheminée :	1000	mm
Nombre d'échelons		Présence de cunette :		

Données altimétriques

Profondeur du radier :	1.22 m	Côte NGF du tampon :	m
		Côte NGF du radier :	m

Schématisation du regard



Anomalies observées

- Obstacles ou dépôts
- Traces de mise en charge
- Branchement non étanche
- Présence de racines
- Absence de cunette
- Défaut d'étanchéité
- Traces d'infiltration
- Génie civil fissuré
- Corrosion du génie civil
- Tampon fissuré

Observations

AVALOIR

Caractéristiques des canalisations et des branchements

Numéro	Géométrie canalisation	Diamètre en mm	Nature	Profondeur en mètre	Position collecteur	Observations
1 (exutoire)	Circulaire	450	Béton	1.22	3 h	
2	Circulaire	450	Béton	1.2	9 h	
3	Circulaire	300	Béton	1.05	11 h	
4						
5						
6						
7						
8						

Propositions de travaux

Curage de l'ouvrage	Remplacement de l'ouvrage
Etanchement de l'ouvrage	Deterrement de l'ouvrage
Reprise de branchements	Autre :

VERDI	Commune du Villers-Sur-Coudun Etude- Schéma de Gestion des Eaux Pluviales **Fiche descriptive des regards de visite**	N°d'affaire:03-02379

Identification de l'ouvrage

Commune :	Villers sur Coudun		
Localisation :	Allée de la Tour	Identifiant du regard :	**97**
Nature du réseau :	Pluvial		

Caractéristisque de l'ouvrage

Situation du regard :	Sur un trottoir	Type de cheminée :	Carrée	
Diamètre du tampon :	650 mm	Dimensions de la cheminée :	1000	mm
Nombre d'échelons		Présence de cunette :		

Données altimétriques

Profondeur du radier :	0.92 m	Côte NGF du tampon :	m
		Côte NGF du radier :	m

Schématisation du regard



Anomalies observées

- Obstacles ou dépôts
- Traces de mise en charge
- Branchement non étanche
- Présence de racines
- Absence de cunette
- Défaut d'étanchéité
- Traces d'infiltration
- Génie civil fissuré
- Corrosion du génie civil
- Tampon fissuré

Observations

AVALOIR

Caractéristiques des canalisations et des branchements

Numéro	Géométrie canalisation	Diamètre en mm	Nature	Profondeur en mètre	Position collecteur	Observations
1 (exutoire)	Circulaire	200	Béton	0.92	3 h	
2	Circulaire	100	pvc	0.85	9 h	
3						
4						
5						
6						
7						
8						

Propositions de travaux

Curage de l'ouvrage	Remplacement de l'ouvrage
Etanchement de l'ouvrage	Deterrement de l'ouvrage
Reprise de branchements	Autre :

VERDI

Commune du Villers-Sur-Coudun

Etude- Schéma de Gestion des Eaux Pluviales

Fiche descriptive des regards de visite

N°d'affaire:03-02379

Identification de l'ouvrage

Commune :	Villers sur Coudun		
Localisation :	Allée de la Tour	Identifiant du regard :	**98**
Nature du réseau :	Pluvial		

Caractéristisque de l'ouvrage

Situation du regard :	Sur un trottoir	Type de cheminée :	Carrée	
Diamètre du tampon :	650 mm	Dimensions de la cheminée :	1000	mm
Nombre d'échelons		Présence de cunette :		

Données altimétriques

Profondeur du radier :	1.13 m	Côte NGF du tampon :	m
		Côte NGF du radier :	m

Schématisation du regard



Anomalies observées

Obstacles ou dépôts
Traces de mise en charge
Branchement non étanche
Présence de racines
Absence de cunette
Défaut d'étanchéité
Traces d'infiltration
Génie civil fissuré
Corrosion du génie civil
Tampon fissuré

Observations

AVALOIR

Caractéristiques des canalisations et des branchements

Numéro	Géométrie canalisation	Diamètre en mm	Nature	Profondeur en mètre	Position collecteur	Observations
1 (exutoire)	Circulaire	450	Béton	1.13	3 h	
2	Circulaire	450	Béton	1.1	9 h	
3	Circulaire	200	Béton	1.02	11 h	
4						
5						
6						
7						
8						

Propositions de travaux

Curage de l'ouvrage	Remplacement de l'ouvrage
Etanchement de l'ouvrage	Deterrement de l'ouvrage
Reprise de branchements	Autre :

VERDI

Commune du Villers-Sur-Coudun

Etude- Schéma de Gestion des Eaux Pluviales

Fiche descriptive des regards de visite

N°d'affaire:03-02379

Identification de l'ouvrage

Commune :	Villers sur Coudun		
Localisation :	Allée des Pointes	Identifiant du regard :	**99**
Nature du réseau :	Pluvial		

Caractéristisque de l'ouvrage

Situation du regard :	Sur un trottoir	Type de cheminée :	Carrée	
Diamètre du tampon :	55 x 55 mm	Dimensions de la cheminée :	1000	mm
Nombre d'échelons		Présence de cunette :		

Données altimétriques

Profondeur du radier :	1.25 m	Côte NGF du tampon :	m
		Côte NGF du radier :	m

Schématisation du regard



Anomalies observées

- Obstacles ou dépôts
- Traces de mise en charge
- Branchement non étanche
- Présence de racines
- Absence de cunette
- Défaut d'étanchéité
- Traces d'infiltration
- Génie civil fissuré
- Corrosion du génie civil
- Tampon fissuré

Observations

GRILLE

Caractéristiques des canalisations et des branchements

Numéro	Géométrie canalisation	Diamètre en mm	Nature	Profondeur en mètre	Position collecteur	Observations
1 (exutoire)	Circulaire	300	Béton	1.25	3 h	
2	Circulaire	300	Béton	1.2	6 h	
3						
4						
5						
6						
7						
8						

Propositions de travaux

Curage de l'ouvrage	Remplacement de l'ouvrage
Etanchement de l'ouvrage	Deterrement de l'ouvrage
Reprise de branchements	Autre :

VERDI	Commune du Villers-Sur-Coudun Etude- Schéma de Gestion des Eaux Pluviales **Fiche descriptive des regards de visite**	N°d'affaire:03-02379

Identification de l'ouvrage

Commune :	Villers sur Coudun		
Localisation :	Allée de la Tour	Identifiant du regard :	**100**
Nature du réseau :	Pluvial		

Caractéristisque de l'ouvrage

Situation du regard :	Sur un trottoir	Type de cheminée :	Carrée	
Diamètre du tampon :	650 mm	Dimensions de la cheminée :	1000	mm
Nombre d'échelons		Présence de cunette :		

Données altimétriques

Profondeur du radier :	1 m	Côte NGF du tampon :	m
		Côte NGF du radier :	m

Schématisation du regard



Anomalies observées

- Obstacles ou dépôts
- Traces de mise en charge
- Branchement non étanche
- Présence de racines
- Absence de cunette
- Défaut d'étanchéité
- Traces d'infiltration
- Génie civil fissuré
- Corrosion du génie civil
- Tampon fissuré

Observations

AVALOIR

Caractéristiques des canalisations et des branchements

Numéro	Géométrie canalisation	Diamètre en mm	Nature	Profondeur en mètre	Position collecteur	Observations
1 (exutoire)	Circulaire	250	Béton	1	3 H	
2	Circulaire	100	Amiante-ciment	0.4	7 h	
3						
4						
5						
6						
7						
8						

Propositions de travaux

Curage de l'ouvrage	Remplacement de l'ouvrage
Etanchement de l'ouvrage	Deterrement de l'ouvrage
Reprise de branchements	Autre :

VERDI

Commune du Villers-Sur-Coudun

Etude- Schéma de Gestion des Eaux Pluviales

Fiche descriptive des regards de visite

N°d'affaire:03-02379

Identification de l'ouvrage

Commune :	Villers sur Coudun		
Localisation :	Allée de la Tour	Identifiant du regard :	**101**
Nature du réseau :	Pluvial		

Caractéristisque de l'ouvrage

Situation du regard :	Sur un trottoir	Type de cheminée :	Carrée	
Diamètre du tampon :	650 mm	Dimensions de la cheminée :	1000	mm
Nombre d'échelons		Présence de cunette :		

Données altimétriques

Profondeur du radier :	1.13 m	Côte NGF du tampon :	m
		Côte NGF du radier :	m

Schématisation du regard



Anomalies observées

- Obstacles ou dépôts
- Traces de mise en charge
- Branchement non étanche
- Présence de racines
- Absence de cunette
- Défaut d'étanchéité
- Traces d'infiltration
- Génie civil fissuré
- Corrosion du génie civil
- Tampon fissuré

Observations

AVALOIR

Caractéristiques des canalisations et des branchements

Numéro	Géométrie canalisation	Diamètre en mm	Nature	Profondeur en mètre	Position collecteur	Observations
1 (exutoire)	Circulaire	450	Béton	1.13	3 h	
2	Circulaire	450	Béton	1.09	9 h	
3	Circulaire	250	Béton	1	11 h	
4						
5						
6						
7						
8						

Propositions de travaux

Curage de l'ouvrage	Remplacement de l'ouvrage
Etanchement de l'ouvrage	Deterrement de l'ouvrage
Reprise de branchements	Autre :

VERDI

Commune du Villers-Sur-Coudun

Etude- Schéma de Gestion des Eaux Pluviales

Fiche descriptive des regards de visite

N°d'affaire:03-02379

Identification de l'ouvrage

Commune :	Villers sur Coudun		
Localisation :	Allée de la Tour	Identifiant du regard :	**102**
Nature du réseau :	Pluvial		

Caractéristisque de l'ouvrage

Situation du regard :	Sur un trottoir	Type de cheminée :	Carrée	
Diamètre du tampon :	55 x 55 mm	Dimensions de la cheminée :	1000	mm
Nombre d'échelons		Présence de cunette :		

Données altimétriques

Profondeur du radier :	1 m	Côte NGF du tampon :	m
		Côte NGF du radier :	m

Schématisation du regard



Anomalies observées

X	Obstacles ou dépôts
	Traces de mise en charge
	Branchement non étanche
	Présence de racines
	Absence de cunette
	Défaut d'étanchéité
	Traces d'infiltration
	Génie civil fissuré
	Corrosion du génie civil
	Tampon fissuré

Observations

GRILLE

Caractéristiques des canalisations et des branchements

Numéro	Géométrie canalisation	Diamètre en mm	Nature	Profondeur en mètre	Position collecteur	Observations
1 (exutoire)	Circulaire	300	pvc	1	3 h	
2	Circulaire	300	pvc	0.97	7 h	
3						
4						
5						
6						
7						
8						

Propositions de travaux

X	Curage de l'ouvrage		Remplacement de l'ouvrage
	Etanchement de l'ouvrage		Deterrement de l'ouvrage
	Reprise de branchements		Autre :

VERDI

Commune du Villers-Sur-Coudun

Etude- Schéma de Gestion des Eaux Pluviales

Fiche descriptive des regards de visite

N°d'affaire:03-02379

Identification de l'ouvrage

Commune :	Villers sur Coudun		
Localisation :	Rue St Jean	Identifiant du regard :	**103**
Nature du réseau :	Pluvial		

Caractéristisque de l'ouvrage

Situation du regard :	Sur un trottoir	Type de cheminée :	Carrée	
Diamètre du tampon :	55 x 55 mm	Dimensions de la cheminée :	1000	mm
Nombre d'échelons		Présence de cunette :		

Données altimétriques

Profondeur du radier :	0.7 m	Côte NGF du tampon :	m
		Côte NGF du radier :	m

Schématisation du regard



Anomalies observées

X	Obstacles ou dépôts
	Traces de mise en charge
	Branchement non étanche
	Présence de racines
	Absence de cunette
	Défaut d'étanchéité
	Traces d'infiltration
	Génie civil fissuré
	Corrosion du génie civil
	Tampon fissuré

Observations

GRILLE

Caractéristiques des canalisations et des branchements

Numéro	Géométrie canalisation	Diamètre en mm	Nature	Profondeur en mètre	Position collecteur	Observations
1 (exutoire)	Circulaire	300	pvc	0.7	3 h	
2	Circulaire	300	pvc	0.66	9 h	
3						
4						
5						
6						
7						
8						

Propositions de travaux

X	Curage de l'ouvrage		Remplacement de l'ouvrage
	Etanchement de l'ouvrage		Deterrement de l'ouvrage
	Reprise de branchements		Autre :

VERDI

Commune du Villers-Sur-Coudun

Etude- Schéma de Gestion des Eaux Pluviales

Fiche descriptive des regards de visite

N°d'affaire:03-02379

Identification de l'ouvrage

Commune :	Villers sur Coudun		
Localisation :	Rue St Jean	Identifiant du regard :	**104**
Nature du réseau :	Pluvial		

Caractéristisque de l'ouvrage

Situation du regard :	Sur un trottoir	Type de cheminée :	Carrée	
Diamètre du tampon :	55 x 55 mm	Dimensions de la cheminée :	1000	mm
Nombre d'échelons		Présence de cunette :		

Données altimétriques

Profondeur du radier :	0.53 m	Côte NGF du tampon :	m
		Côte NGF du radier :	m

Schématisation du regard

Anomalies observées

- Obstacles ou dépôts
- Traces de mise en charge
- Branchement non étanche
- Présence de racines
- Absence de cunette
- Défaut d'étanchéité
- Traces d'infiltration
- Génie civil fissuré
- Corrosion du génie civil
- Tampon fissuré

Observations

GRILLE

Caractéristiques des canalisations et des branchements

Numéro	Géométrie canalisation	Diamètre en mm	Nature	Profondeur en mètre	Position collecteur	Observations
1 (exutoire)	Circulaire	300	pvc	0.53	3 h	
2	Circulaire	300	pvc	0.48	9 h	
3						
4						
5						
6						
7						
8						

Propositions de travaux

Curage de l'ouvrage	Remplacement de l'ouvrage
Etanchement de l'ouvrage	Deterrement de l'ouvrage
Reprise de branchements	Autre :

VERDI	Commune du Villers-Sur-Coudun Etude- Schéma de Gestion des Eaux Pluviales **Fiche descriptive des regards de visite**	N°d'affaire:03-02379

Identification de l'ouvrage

Commune :	Villers sur Coudun		
Localisation :	Rue St Jean	Identifiant du regard :	**105**
Nature du réseau :	Pluvial		

Caractéristisque de l'ouvrage

Situation du regard :	Sur un trottoir	Type de cheminée :	Carrée	
Diamètre du tampon :	55 x 55 mm	Dimensions de la cheminée :	1000	mm
Nombre d'échelons		Présence de cunette :		

Données altimétriques

Profondeur du radier :	0.57 m	Côte NGF du tampon :	m
		Côte NGF du radier :	m

Schématisation du regard

Anomalies observées

- Obstacles ou dépôts
- Traces de mise en charge
- Branchement non étanche
- Présence de racines
- Absence de cunette
- Défaut d'étanchéité
- Traces d'infiltration
- Génie civil fissuré
- Corrosion du génie civil
- Tampon fissuré

Observations

GRILLE

Caractéristiques des canalisations et des branchements

Numéro	Géométrie canalisation	Diamètre en mm	Nature	Profondeur en mètre	Position collecteur	Observations
1 (exutoire)	Circulaire	300	pvc	0.57	3 h	
2	Circulaire	300	pvc	0.55	9 h	
3						
4						
5						
6						
7						
8						

Propositions de travaux

Curage de l'ouvrage	Remplacement de l'ouvrage
Etanchement de l'ouvrage	Deterrement de l'ouvrage
Reprise de branchements	Autre :

VERDI

Commune du Villers-Sur-Coudun

Etude- Schéma de Gestion des Eaux Pluviales

Fiche descriptive des regards de visite

N°d'affaire:03-02379

Identification de l'ouvrage

Commune :	Villers sur Coudun		
Localisation :	Rue St Jean	Identifiant du regard :	**106**
Nature du réseau :	Pluvial		

Caractéristisque de l'ouvrage

Situation du regard :	Sur un trottoir	Type de cheminée :	Carrée	
Diamètre du tampon :	55 x 55 mm	Dimensions de la cheminée :	1000	mm
Nombre d'échelons		Présence de cunette :		

Données altimétriques

Profondeur du radier :	0.42 m	Côte NGF du tampon :	m
		Côte NGF du radier :	m

Schématisation du regard

Anomalies observées

- Obstacles ou dépôts
- Traces de mise en charge
- Branchement non étanche
- Présence de racines
- Absence de cunette
- Défaut d'étanchéité
- Traces d'infiltration
- Génie civil fissuré
- Corrosion du génie civil
- Tampon fissuré

Observations

GRILLE

Caractéristiques des canalisations et des branchements

Numéro	Géométrie canalisation	Diamètre en mm	Nature	Profondeur en mètre	Position collecteur	Observations
1 (exutoire)	Circulaire	300	pvc	0.42	3 h	
2	Circulaire	300	pvc	0.4	9 h	
3						
4						
5						
6						
7						
8						

Propositions de travaux

Curage de l'ouvrage	Remplacement de l'ouvrage
Etanchement de l'ouvrage	Deterrement de l'ouvrage
Reprise de branchements	Autre :

VERDI

Commune du Villers-Sur-Coudun

Etude- Schéma de Gestion des Eaux Pluviales

Fiche descriptive des regards de visite

N°d'affaire:03-02379

Identification de l'ouvrage

Commune :	Villers sur Coudun		
Localisation :	Rue St Jean	Identifiant du regard :	**107**
Nature du réseau :	Pluvial		

Caractéristisque de l'ouvrage

Situation du regard :	Sur un trottoir	Type de cheminée :	Carrée	
Diamètre du tampon :	650 mm	Dimensions de la cheminée :	1000	mm
Nombre d'échelons		Présence de cunette :		

Données altimétriques

Profondeur du radier :	0.72 m	Côte NGF du tampon :	m
		Côte NGF du radier :	m

Schématisation du regard

Anomalies observées

- Obstacles ou dépôts
- Traces de mise en charge
- Branchement non étanche
- Présence de racines
- Absence de cunette
- Défaut d'étanchéité
- Traces d'infiltration
- Génie civil fissuré
- Corrosion du génie civil
- Tampon fissuré

Observations

AVALOIR

Caractéristiques des canalisations et des branchements

Numéro	Géométrie canalisation	Diamètre en mm	Nature	Profondeur en mètre	Position collecteur	Observations
1 (exutoire)	Circulaire	200	Béton	0.72	3 h	
2						
3						
4						
5						
6						
7						
8						

Propositions de travaux

Curage de l'ouvrage	Remplacement de l'ouvrage
Etanchement de l'ouvrage	Deterrement de l'ouvrage
Reprise de branchements	Autre :

VERDI	Commune du Villers-Sur-Coudun Etude- Schéma de Gestion des Eaux Pluviales **Fiche descriptive des regards de visite**	N°d'affaire:03-02379

Identification de l'ouvrage

Commune :	Villers sur Coudun		
Localisation :	Chemin de Giraumont8	Identifiant du regard :	**108**
Nature du réseau :	Pluvial		

Caractéristisque de l'ouvrage

Situation du regard :	Sur un trottoir	Type de cheminée :	Carrée	
Diamètre du tampon :	55 x 55 mm	Dimensions de la cheminée :	1000	mm
Nombre d'échelons		Présence de cunette :		

Données altimétriques

Profondeur du radier :	0.9 m	Côte NGF du tampon :	m
		Côte NGF du radier :	m

Schématisation du regard



Anomalies observées

Obstacles ou dépôts
Traces de mise en charge
Branchement non étanche
Présence de racines
Absence de cunette
Défaut d'étanchéité
Traces d'infiltration
Génie civil fissuré
Corrosion du génie civil
Tampon fissuré

Observations

GRILLE

Caractéristiques des canalisations et des branchements

Numéro	Géométrie canalisation	Diamètre en mm	Nature	Profondeur en mètre	Position collecteur	Observations
1 (exutoire)	Circulaire	300	Béton	0.9	3 h	
2	Circulaire	300	Béton	0.86	9 h	
3						
4						
5						
6						
7						
8						

Propositions de travaux

Curage de l'ouvrage	Remplacement de l'ouvrage
Etanchement de l'ouvrage	Deterrement de l'ouvrage
Reprise de branchements	Autre :

VERDI	Commune du Villers-Sur-Coudun Etude- Schéma de Gestion des Eaux Pluviales **Fiche descriptive des regards de visite**	N°d'affaire:03-02379

Identification de l'ouvrage

Commune :	Villers sur Coudun		
Localisation :	Rue de la Nacelle	Identifiant du regard :	**109**
Nature du réseau :	Pluvial		

Caractéristisque de l'ouvrage

Situation du regard :	Sur un trottoir	Type de cheminée :	Carrée	
Diamètre du tampon :	650 mm	Dimensions de la cheminée :	1000	mm
Nombre d'échelons		Présence de cunette :		

Données altimétriques

Profondeur du radier :	1.03 m	Côte NGF du tampon :	m
		Côte NGF du radier :	m

Schématisation du regard



Anomalies observées

Obstacles ou dépôts
Traces de mise en charge
Branchement non étanche
Présence de racines
Absence de cunette
Défaut d'étanchéité
Traces d'infiltration
Génie civil fissuré
Corrosion du génie civil
Tampon fissuré

Observations

AVALOIR

Caractéristiques des canalisations et des branchements

Numéro	Géométrie canalisation	Diamètre en mm	Nature	Profondeur en mètre	Position collecteur	Observations
1 (exutoire)	Circulaire	300	Béton	1.03	3 h	
2	Circulaire	300	Béton	0.99	9 h	
3						
4						
5						
6						
7						
8						

Propositions de travaux

Curage de l'ouvrage	Remplacement de l'ouvrage
Etanchement de l'ouvrage	Deterrement de l'ouvrage
Reprise de branchements	Autre :

VERDI

Commune du Villers-Sur-Coudun

Etude- Schéma de Gestion des Eaux Pluviales

Fiche descriptive des regards de visite

N°d'affaire:03-02379

Identification de l'ouvrage

Commune :	Villers sur Coudun		
Localisation :	Rue de la Nacelle	Identifiant du regard :	**110**
Nature du réseau :	Pluvial		

Caractéristisque de l'ouvrage

Situation du regard :	Sur un trottoir	Type de cheminée :	Carrée	
Diamètre du tampon :	650 mm	Dimensions de la cheminée :	1000	mm
Nombre d'échelons		Présence de cunette :		

Données altimétriques

Profondeur du radier :	0.35 m	Côte NGF du tampon :	m
		Côte NGF du radier :	m

Schématisation du regard



Anomalies observées

- Obstacles ou dépôts
- Traces de mise en charge
- Branchement non étanche
- Présence de racines
- Absence de cunette
- Défaut d'étanchéité
- Traces d'infiltration
- Génie civil fissuré
- Corrosion du génie civil
- Tampon fissuré

Observations

AVALOIR

Caractéristiques des canalisations et des branchements

Numéro	Géométrie canalisation	Diamètre en mm	Nature	Profondeur en mètre	Position collecteur	Observations
1 (exutoire)	Circulaire	300	Béton	0.35	3 H	
2						
3						
4						
5						
6						
7						
8						

Propositions de travaux

Curage de l'ouvrage	Remplacement de l'ouvrage
Etanchement de l'ouvrage	Deterrement de l'ouvrage
Reprise de branchements	Autre :

VERDI

Commune du Villers-Sur-Coudun

Etude- Schéma de Gestion des Eaux Pluviales

Fiche descriptive des regards de visite

N°d'affaire:03-02379

Identification de l'ouvrage

Commune :	Villers sur Coudun		
Localisation :	Rue de la Nacelle	Identifiant du regard :	**111**
Nature du réseau :	Pluvial		

Caractéristisque de l'ouvrage

Situation du regard :	Sur un trottoir	Type de cheminée :	Carrée	
Diamètre du tampon :	650 mm	Dimensions de la cheminée :	1000	mm
Nombre d'échelons		Présence de cunette :		

Données altimétriques

Profondeur du radier :	1.24 m	Côte NGF du tampon :	m
		Côte NGF du radier :	m

Schématisation du regard



Anomalies observées

- Obstacles ou dépôts
- Traces de mise en charge
- Branchement non étanche
- Présence de racines
- Absence de cunette
- Défaut d'étanchéité
- Traces d'infiltration
- Génie civil fissuré
- Corrosion du génie civil
- Tampon fissuré

Observations

Caractéristiques des canalisations et des branchements

Numéro	Géométrie canalisation	Diamètre en mm	Nature	Profondeur en mètre	Position collecteur	Observations
1 (exutoire)	Circulaire	300	Béton	1.24	3 H	
2	Circulaire	300	Béton	0.55	9 H	
3						
4						
5						
6						
7						
8						

Propositions de travaux

Curage de l'ouvrage	Remplacement de l'ouvrage
Etanchement de l'ouvrage	Deterrement de l'ouvrage
Reprise de branchements	Autre :

VERDI	Commune du Villers-Sur-Coudun Etude- Schéma de Gestion des Eaux Pluviales **Fiche descriptive des regards de visite**	N°d'affaire:03-02379

Identification de l'ouvrage

Commune :	Villers sur Coudun		
Localisation :	Rue de la Nacelle	Identifiant du regard :	**112**
Nature du réseau :	Pluvial		

Caractéristisque de l'ouvrage

Situation du regard :	Sur un trottoir	Type de cheminée :	Carrée	
Diamètre du tampon :	650 mm	Dimensions de la cheminée :	1000	mm
Nombre d'échelons		Présence de cunette :		

Données altimétriques

Profondeur du radier :	Tampon bloqué	m	Côte NGF du tampon :	m
			Côte NGF du radier :	m

Schématisation du regard



Anomalies observées

Obstacles ou dépôts
Traces de mise en charge
Branchement non étanche
Présence de racines
Absence de cunette
Défaut d'étanchéité
Traces d'infiltration
Génie civil fissuré
Corrosion du génie civil
Tampon fissuré

Observations

AVALOIR

Caractéristiques des canalisations et des branchements

Numéro	Géométrie canalisation	Diamètre en mm	Nature	Profondeur en mètre	Position collecteur	Observations
1 (exutoire)						
2						
3						
4						
5						
6						
7						
8						

Propositions de travaux

Curage de l'ouvrage	Remplacement de l'ouvrage
Etanchement de l'ouvrage	Deterrement de l'ouvrage
Reprise de branchements	Autre :

VERDI

Commune du Villers-Sur-Coudun

Etude- Schéma de Gestion des Eaux Pluviales

Fiche descriptive des regards de visite

N°d'affaire:03-02379

Identification de l'ouvrage

Commune :	Villers sur Coudun		
Localisation :	Rue de la Nacelle	Identifiant du regard :	**113**
Nature du réseau :	Pluvial		

Caractéristisque de l'ouvrage

Situation du regard :	Sur un trottoir	Type de cheminée :	Carrée	
Diamètre du tampon :	650 mm	Dimensions de la cheminée :	1000	mm
Nombre d'échelons		Présence de cunette :		

Données altimétriques

Profondeur du radier :	0.9 m	Côte NGF du tampon :	m
		Côte NGF du radier :	m

Schématisation du regard

Anomalies observées

- Obstacles ou dépôts
- Traces de mise en charge
- Branchement non étanche
- Présence de racines
- Absence de cunette
- Défaut d'étanchéité
- Traces d'infiltration
- Génie civil fissuré
- Corrosion du génie civil
- Tampon fissuré

Observations

AVALOIR

Caractéristiques des canalisations et des branchements

Numéro	Géométrie canalisation	Diamètre en mm	Nature	Profondeur en mètre	Position collecteur	Observations
1 (exutoire)	Circulaire	200	PVC	0.9	3 h	
2						
3						
4						
5						
6						
7						
8						

Propositions de travaux

Curage de l'ouvrage	Remplacement de l'ouvrage
Etanchement de l'ouvrage	Deterrement de l'ouvrage
Reprise de branchements	Autre :

VERDI

Commune du Villers-Sur-Coudun

Etude- Schéma de Gestion des Eaux Pluviales

Fiche descriptive des regards de visite

N°d'affaire:03-02379

Identification de l'ouvrage

Commune :	Villers sur Coudun		
Localisation :	Rue de la Nacelle	Identifiant du regard :	**114**
Nature du réseau :	Pluvial		

Caractéristisque de l'ouvrage

Situation du regard :	Sur un trottoir	Type de cheminée :	Carrée	
Diamètre du tampon :	650 mm	Dimensions de la cheminée :	1000	mm
Nombre d'échelons		Présence de cunette :		

Données altimétriques

Profondeur du radier :	0.72 m	Côte NGF du tampon :	m
		Côte NGF du radier :	m

Schématisation du regard



Anomalies observées

- Obstacles ou dépôts
- Traces de mise en charge
- Branchement non étanche
- Présence de racines
- Absence de cunette
- Défaut d'étanchéité
- Traces d'infiltration
- Génie civil fissuré
- Corrosion du génie civil
- Tampon fissuré

Observations

AVALOIR

Caractéristiques des canalisations et des branchements

Numéro	Géométrie canalisation	Diamètre en mm	Nature	Profondeur en mètre	Position collecteur	Observations
1 (exutoire)	Circulaire	300	Béton	0.72	3 h	
2						
3						
4						
5						
6						
7						
8						

Propositions de travaux

Curage de l'ouvrage	Remplacement de l'ouvrage
Etanchement de l'ouvrage	Deterrement de l'ouvrage
Reprise de branchements	Autre :

VERDI

Commune du Villers-Sur-Coudun

Etude- Schéma de Gestion des Eaux Pluviales

Fiche descriptive des regards de visite

N°d'affaire:03-02379

Identification de l'ouvrage

Commune :	Villers sur Coudun		
Localisation :	Rue de la Nacelle	Identifiant du regard :	**115**
Nature du réseau :	Pluvial		

Caractéristisque de l'ouvrage

Situation du regard :	Sur un trottoir	Type de cheminée :	Carrée	
Diamètre du tampon :	650 mm	Dimensions de la cheminée :	1000	mm
Nombre d'échelons		Présence de cunette :		

Données altimétriques

Profondeur du radier :	1.05 m	Côte NGF du tampon :	m
		Côte NGF du radier :	m

Schématisation du regard



Anomalies observées

- Obstacles ou dépôts
- Traces de mise en charge
- Branchement non étanche
- Présence de racines
- Absence de cunette
- Défaut d'étanchéité
- Traces d'infiltration
- Génie civil fissuré
- Corrosion du génie civil
- Tampon fissuré

Observations

Caractéristiques des canalisations et des branchements

Numéro	Géométrie canalisation	Diamètre en mm	Nature	Profondeur en mètre	Position collecteur	Observations
1 (exutoire)	Circulaire	300	Béton	1.05	3 h	
2	Circulaire	300	Béton	1.02	9 h	
3						
4						
5						
6						
7						
8						

Propositions de travaux

Curage de l'ouvrage	Remplacement de l'ouvrage
Etanchement de l'ouvrage	Deterrement de l'ouvrage
Reprise de branchements	Autre :

VERDI

Commune du Villers-Sur-Coudun

Etude- Schéma de Gestion des Eaux Pluviales

Fiche descriptive des regards de visite

N°d'affaire:03-02379

Identification de l'ouvrage

Commune :	Villers sur Coudun		
Localisation :	Rue de la Nacelle	Identifiant du regard :	**116**
Nature du réseau :	Pluvial		

Caractéristisque de l'ouvrage

Situation du regard :	Sur un trottoir	Type de cheminée :	Carrée	
Diamètre du tampon :	650 mm	Dimensions de la cheminée :	1000	mm
Nombre d'échelons		Présence de cunette :		

Données altimétriques

Profondeur du radier :	0.68 m	Côte NGF du tampon :	m
		Côte NGF du radier :	m

Schématisation du regard



Anomalies observées

- Obstacles ou dépôts
- Traces de mise en charge
- Branchement non étanche
- Présence de racines
- Absence de cunette
- Défaut d'étanchéité
- Traces d'infiltration
- Génie civil fissuré
- Corrosion du génie civil
- Tampon fissuré

Observations

Caractéristiques des canalisations et des branchements

Numéro	Géométrie canalisation	Diamètre en mm	Nature	Profondeur en mètre	Position collecteur	Observations
1 (exutoire)	Circulaire	300	Béton	0.68	3 h	
2	Circulaire	300	Béton	0.63	9 h	
3						
4						
5						
6						
7						
8						

Propositions de travaux

Curage de l'ouvrage	Remplacement de l'ouvrage
Etanchement de l'ouvrage	Deterrement de l'ouvrage
Reprise de branchements	Autre :

VERDI

Commune du Villers-Sur-Coudun

Etude- Schéma de Gestion des Eaux Pluviales

Fiche descriptive des regards de visite

N°d'affaire:03-02379

Identification de l'ouvrage

Commune :	Villers sur Coudun		
Localisation :	Rue de la Nacelle	Identifiant du regard :	**117**
Nature du réseau :	Pluvial		

Caractéristisque de l'ouvrage

Situation du regard :	Sur un trottoir	Type de cheminée :	Carrée	
Diamètre du tampon :	650 mm	Dimensions de la cheminée :	1000	mm
Nombre d'échelons		Présence de cunette :		

Données altimétriques

Profondeur du radier :	0.77 m	Côte NGF du tampon :	m
		Côte NGF du radier :	m

Schématisation du regard

Anomalies observées

- Obstacles ou dépôts
- Traces de mise en charge
- Branchement non étanche
- Présence de racines
- Absence de cunette
- Défaut d'étanchéité
- Traces d'infiltration
- Génie civil fissuré
- Corrosion du génie civil
- Tampon fissuré

Observations

AVALOIR

Caractéristiques des canalisations et des branchements

Numéro	Géométrie canalisation	Diamètre en mm	Nature	Profondeur en mètre	Position collecteur	Observations
1 (exutoire)	Circulaire	300	Béton	0.77	3 h	
2	Rectangulaire	300	Béton	0.75	9 h	
3						
4						
5						
6						
7						
8						

Propositions de travaux

Curage de l'ouvrage	Remplacement de l'ouvrage
Etanchement de l'ouvrage	Deterrement de l'ouvrage
Reprise de branchements	Autre :

VERDI

Commune du Villers-Sur-Coudun

Etude- Schéma de Gestion des Eaux Pluviales

Fiche descriptive des regards de visite

N°d'affaire:03-02379

Identification de l'ouvrage

Commune :	Villers sur Coudun		
Localisation :	Rue de la Gare	Identifiant du regard :	**118**
Nature du réseau :	Pluvial		

Caractéristisque de l'ouvrage

Situation du regard :	Sur un trottoir	Type de cheminée :	Carrée	
Diamètre du tampon :	650 mm	Dimensions de la cheminée :	1000	mm
Nombre d'échelons		Présence de cunette :		

Données altimétriques

Profondeur du radier :	0.76 m	Côte NGF du tampon :	m
		Côte NGF du radier :	m

Schématisation du regard

Anomalies observées

- Obstacles ou dépôts
- Traces de mise en charge
- Branchement non étanche
- Présence de racines
- Absence de cunette
- Défaut d'étanchéité
- Traces d'infiltration
- Génie civil fissuré
- Corrosion du génie civil
- Tampon fissuré

Observations

AVALOIR

Caractéristiques des canalisations et des branchements

Numéro	Géométrie canalisation	Diamètre en mm	Nature	Profondeur en mètre	Position collecteur	Observations
1 (exutoire)	Circulaire	300	Béton	0.76	3 h	
2	Circulaire	300	Fonte	0.7	10 h	
3	Circulaire	300	Béton	0.67	12 h	
4						
5						
6						
7						
8						

Propositions de travaux

Curage de l'ouvrage	Remplacement de l'ouvrage
Etanchement de l'ouvrage	Deterrement de l'ouvrage
Reprise de branchements	Autre :

VERDI

Commune du Villers-Sur-Coudun

Etude- Schéma de Gestion des Eaux Pluviales

Fiche descriptive des regards de visite

N°d'affaire:03-02379

Identification de l'ouvrage

Commune :	Villers sur Coudun		
Localisation :	Rue de la Gare	Identifiant du regard :	**119**
Nature du réseau :	Pluvial		

Caractéristisque de l'ouvrage

Situation du regard :	Sur un trottoir	Type de cheminée :	Carrée	
Diamètre du tampon :	650 mm	Dimensions de la cheminée :	1000	mm
Nombre d'échelons		Présence de cunette :		

Données altimétriques

Profondeur du radier :	0.9 m	Côte NGF du tampon :	m
		Côte NGF du radier :	m

Schématisation du regard



Anomalies observées

- Obstacles ou dépôts
- Traces de mise en charge
- Branchement non étanche
- Présence de racines
- Absence de cunette
- Défaut d'étanchéité
- Traces d'infiltration
- Génie civil fissuré
- Corrosion du génie civil
- Tampon fissuré

Observations

Caractéristiques des canalisations et des branchements

Numéro	Géométrie canalisation	Diamètre en mm	Nature	Profondeur en mètre	Position collecteur	Observations
1 (exutoire)	Circulaire	200	Amiante-ciment	0.9	3 h	
2	Circulaire	200	Amiante-ciment	0.87	11 h	
3						
4						
5						
6						
7						
8						

Propositions de travaux

Curage de l'ouvrage	Remplacement de l'ouvrage
Etanchement de l'ouvrage	Deterrement de l'ouvrage
Reprise de branchements	Autre :

VERDI

Commune du Villers-Sur-Coudun

Etude- Schéma de Gestion des Eaux Pluviales

Fiche descriptive des regards de visite

N°d'affaire:03-02379

Identification de l'ouvrage

Commune :	Villers sur Coudun		
Localisation :	Rue de la Gare	Identifiant du regard :	**120**
Nature du réseau :	Pluvial		

Caractéristisque de l'ouvrage

Situation du regard :	Sur un trottoir	Type de cheminée :	Carrée	
Diamètre du tampon :	650 mm	Dimensions de la cheminée :	1000	mm
Nombre d'échelons		Présence de cunette :		

Données altimétriques

Profondeur du radier :	1.2 m	Côte NGF du tampon :	m
		Côte NGF du radier :	m

Schématisation du regard

Anomalies observées

Obstacles ou dépôts
Traces de mise en charge
Branchement non étanche
Présence de racines
Absence de cunette
Défaut d'étanchéité
Traces d'infiltration
Génie civil fissuré
Corrosion du génie civil
Tampon fissuré

Observations

GRILLE

Caractéristiques des canalisations et des branchements

Numéro	Géométrie canalisation	Diamètre en mm	Nature	Profondeur en mètre	Position collecteur	Observations
1 (exutoire)	Circulaire	400	Béton	1.2	3 h	
2	Circulaire	400	Amiante-ciment	0.94	9 h	
3	Circulaire	300	Béton	0.95	10 h	
4						
5						
6						
7						
8						

Propositions de travaux

Curage de l'ouvrage	Remplacement de l'ouvrage
Etanchement de l'ouvrage	Deterrement de l'ouvrage
Reprise de branchements	Autre :

VERDI

Commune du Villers-Sur-Coudun

Etude- Schéma de Gestion des Eaux Pluviales

Fiche descriptive des regards de visite

N°d'affaire:03-02379

Identification de l'ouvrage

Commune :	Villers sur Coudun		
Localisation :	Rue de la Gare	Identifiant du regard :	**121**
Nature du réseau :	Pluvial		

Caractéristisque de l'ouvrage

Situation du regard :	Sur un trottoir	Type de cheminée :	Carrée	
Diamètre du tampon :	55 x 55 mm	Dimensions de la cheminée :	1000	mm
Nombre d'échelons		Présence de cunette :		

Données altimétriques

Profondeur du radier :	0.61 m	Côte NGF du tampon :	m
		Côte NGF du radier :	m

Schématisation du regard



Anomalies observées

- Obstacles ou dépôts
- Traces de mise en charge
- Branchement non étanche
- Présence de racines
- Absence de cunette
- Défaut d'étanchéité
- Traces d'infiltration
- Génie civil fissuré
- Corrosion du génie civil
- Tampon fissuré

Observations

GRILLE

Caractéristiques des canalisations et des branchements

Numéro	Géométrie canalisation	Diamètre en mm	Nature	Profondeur en mètre	Position collecteur	Observations
1 (exutoire)	Circulaire	300	Béton	0.61	3 h	
2						
3						
4						
5						
6						
7						
8						

Propositions de travaux

Curage de l'ouvrage	Remplacement de l'ouvrage
Etanchement de l'ouvrage	Deterrement de l'ouvrage
Reprise de branchements	Autre :

VERDI

Commune du Villers-Sur-Coudun

Etude- Schéma de Gestion des Eaux Pluviales

Fiche descriptive des regards de visite

N°d'affaire:03-02379

Identification de l'ouvrage

Commune :	Villers sur Coudun		
Localisation :	Rue de la Gare	Identifiant du regard :	**122**
Nature du réseau :	Pluvial		

Caractéristisque de l'ouvrage

Situation du regard :	Sur un trottoir	Type de cheminée :	Carrée	
Diamètre du tampon :	650 mm	Dimensions de la cheminée :	1000	mm
Nombre d'échelons		Présence de cunette :		

Données altimétriques

Profondeur du radier :	0.8 m	Côte NGF du tampon :	m
		Côte NGF du radier :	m

Schématisation du regard

Anomalies observées

- Obstacles ou dépôts
- Traces de mise en charge
- Branchement non étanche
- Présence de racines
- Absence de cunette
- Défaut d'étanchéité
- Traces d'infiltration
- Génie civil fissuré
- Corrosion du génie civil
- Tampon fissuré

Observations

Caractéristiques des canalisations et des branchements

Numéro	Géométrie canalisation	Diamètre en mm	Nature	Profondeur en mètre	Position collecteur	Observations
1 (exutoire)	Circulaire	400	Béton	0.8	3 h	
2	Circulaire	400	Béton	0.78	8 h	
3						
4						
5						
6						
7						
8						

Propositions de travaux

Curage de l'ouvrage	Remplacement de l'ouvrage
Etanchement de l'ouvrage	Deterrement de l'ouvrage
Reprise de branchements	Autre :

VERDI	Commune du Villers-Sur-Coudun Etude- Schéma de Gestion des Eaux Pluviales **Fiche descriptive des regards de visite**	N°d'affaire:03-02379

Identification de l'ouvrage

Commune :	Villers sur Coudun		
Localisation :	Rue de la Gare	Identifiant du regard :	**123**
Nature du réseau :	Pluvial		

Caractéristisque de l'ouvrage

Situation du regard :	Sur un trottoir	Type de cheminée :	Carrée	
Diamètre du tampon :	650 mm	Dimensions de la cheminée :	1000	mm
Nombre d'échelons		Présence de cunette :		

Données altimétriques

Profondeur du radier :	0.61 m	Côte NGF du tampon :	m
		Côte NGF du radier :	m

Schématisation du regard



Anomalies observées

- Obstacles ou dépôts
- Traces de mise en charge
- Branchement non étanche
- Présence de racines
- Absence de cunette
- Défaut d'étanchéité
- Traces d'infiltration
- Génie civil fissuré
- Corrosion du génie civil
- Tampon fissuré

Observations

AVALOIR

Caractéristiques des canalisations et des branchements

Numéro	Géométrie canalisation	Diamètre en mm	Nature	Profondeur en mètre	Position collecteur	Observations
1 (exutoire)	Circulaire	300	Béton	0.61	3 h	
2						
3						
4						
5						
6						
7						
8						

Propositions de travaux

Curage de l'ouvrage	Remplacement de l'ouvrage
Etanchement de l'ouvrage	Deterrement de l'ouvrage
Reprise de branchements	Autre :

VERDI

Commune du Villers-Sur-Coudun

Etude- Schéma de Gestion des Eaux Pluviales

Fiche descriptive des regards de visite

N°d'affaire:03-02379

Identification de l'ouvrage

Commune :	Villers sur Coudun		
Localisation :	Rue de la Gare	Identifiant du regard :	**124**
Nature du réseau :	Pluvial		

Caractéristisque de l'ouvrage

Situation du regard :	Sur un trottoir	Type de cheminée :	Carrée	
Diamètre du tampon :	650 mm	Dimensions de la cheminée :	1000	mm
Nombre d'échelons		Présence de cunette :		

Données altimétriques

Profondeur du radier :	0.72 m	Côte NGF du tampon :	m
		Côte NGF du radier :	m

Schématisation du regard



Anomalies observées

- Obstacles ou dépôts
- Traces de mise en charge
- Branchement non étanche
- Présence de racines
- Absence de cunette
- Défaut d'étanchéité
- Traces d'infiltration
- Génie civil fissuré
- Corrosion du génie civil
- Tampon fissuré

Observations

Caractéristiques des canalisations et des branchements

Numéro	Géométrie canalisation	Diamètre en mm	Nature	Profondeur en mètre	Position collecteur	Observations
1 (exutoire)	Circulaire	400	Béton	0.72	3 H	
2	Circulaire	400	Béton	0.71	7 H	
3	Circulaire	400	Béton	0.7	9 h	
4	Circulaire	400	Béton	0.68	1 h	
5						
6						
7						
8						

Propositions de travaux

Curage de l'ouvrage	Remplacement de l'ouvrage
Etanchement de l'ouvrage	Deterrement de l'ouvrage
Reprise de branchements	Autre :

VERDI	Commune du Villers-Sur-Coudun Etude- Schéma de Gestion des Eaux Pluviales **Fiche descriptive des regards de visite**	N°d'affaire:03-02379

Identification de l'ouvrage

Commune :	Villers sur Coudun		
Localisation :	Rue de la Gare	Identifiant du regard :	**125**
Nature du réseau :	Pluvial		

Caractéristisque de l'ouvrage

Situation du regard :	Sur un trottoir	Type de cheminée :	Carrée	
Diamètre du tampon :	650 mm	Dimensions de la cheminée :	1000	mm
Nombre d'échelons		Présence de cunette :		

Données altimétriques

Profondeur du radier :	1.7 m	Côte NGF du tampon :	m
		Côte NGF du radier :	m

Schématisation du regard



Anomalies observées

- Obstacles ou dépôts
- Traces de mise en charge
- Branchement non étanche
- Présence de racines
- Absence de cunette
- Défaut d'étanchéité
- Traces d'infiltration
- Génie civil fissuré
- Corrosion du génie civil
- Tampon fissuré

Observations

AVALOIR

Caractéristiques des canalisations et des branchements

Numéro	Géométrie canalisation	Diamètre en mm	Nature	Profondeur en mètre	Position collecteur	Observations
1 (exutoire)	Circulaire	400	Béton	1.7	3 h	
2	Circulaire	400	Béton	0.8	6 h	
3						
4						
5						
6						
7						
8						

Propositions de travaux

Curage de l'ouvrage	Remplacement de l'ouvrage
Etanchement de l'ouvrage	Deterrement de l'ouvrage
Reprise de branchements	Autre :

VERDI	Commune du Villers-Sur-Coudun Etude- Schéma de Gestion des Eaux Pluviales **Fiche descriptive des regards de visite**	N°d'affaire:03-02379

Identification de l'ouvrage

Commune :	Villers sur Coudun		
Localisation :	Rue de la Gare	Identifiant du regard :	**126**
Nature du réseau :	Pluvial		

Caractéristisque de l'ouvrage

Situation du regard :	Sur un trottoir	Type de cheminée :	Carrée	
Diamètre du tampon :	650 mm	Dimensions de la cheminée :	1000	mm
Nombre d'échelons		Présence de cunette :		

Données altimétriques

Profondeur du radier :	0.65 m	Côte NGF du tampon :	m
		Côte NGF du radier :	m

Schématisation du regard

Anomalies observées

Obstacles ou dépôts
Traces de mise en charge
Branchement non étanche
Présence de racines
Absence de cunette
Défaut d'étanchéité
Traces d'infiltration
Génie civil fissuré
Corrosion du génie civil
Tampon fissuré

Observations

AVALOIR

Caractéristiques des canalisations et des branchements

Numéro	Géométrie canalisation	Diamètre en mm	Nature	Profondeur en mètre	Position collecteur	Observations
1 (exutoire)	Circulaire	300	PVC	0.65	3 h	
2						
3						
4						
5						
6						
7						
8						

Propositions de travaux

Curage de l'ouvrage	Remplacement de l'ouvrage
Etanchement de l'ouvrage	Deterrement de l'ouvrage
Reprise de branchements	Autre :

VERDI

Commune du Villers-Sur-Coudun

Etude- Schéma de Gestion des Eaux Pluviales

Fiche descriptive des regards de visite

N°d'affaire:03-02379

Identification de l'ouvrage

Commune :	Villers sur Coudun		
Localisation :	Rue de la Gare	Identifiant du regard :	**127**
Nature du réseau :	Pluvial		

Caractéristisque de l'ouvrage

Situation du regard :	Sur un trottoir	Type de cheminée :	Carrée	
Diamètre du tampon :	650 mm	Dimensions de la cheminée :	1000	mm
Nombre d'échelons		Présence de cunette :		

Données altimétriques

Profondeur du radier :	1.77 m	Côte NGF du tampon :	m
		Côte NGF du radier :	m

Schématisation du regard



Anomalies observées

- Obstacles ou dépôts
- Traces de mise en charge
- Branchement non étanche
- Présence de racines
- Absence de cunette
- Défaut d'étanchéité
- Traces d'infiltration
- Génie civil fissuré
- Corrosion du génie civil
- Tampon fissuré

Observations

Caractéristiques des canalisations et des branchements

Numéro	Géométrie canalisation	Diamètre en mm	Nature	Profondeur en mètre	Position collecteur	Observations
1 (exutoire)	Circulaire	600	Béton	1.77	3 h	
2	Circulaire	300	PVC	0.95	9 h	
3	Circulaire	400	Béton	1.72	10 h	
4						
5						
6						
7						
8						

Propositions de travaux

Curage de l'ouvrage	Remplacement de l'ouvrage
Etanchement de l'ouvrage	Deterrement de l'ouvrage
Reprise de branchements	Autre :

VERDI

Commune du Villers-Sur-Coudun

Etude- Schéma de Gestion des Eaux Pluviales

Fiche descriptive des regards de visite

N°d'affaire:03-02379

Identification de l'ouvrage

Commune :	Villers sur Coudun		
Localisation :	Rue de la Gare	Identifiant du regard :	**128**
Nature du réseau :	Pluvial		

Caractéristisque de l'ouvrage

Situation du regard :	Sur un trottoir	Type de cheminée :	Carrée	
Diamètre du tampon :	650 mm	Dimensions de la cheminée :	1000	mm
Nombre d'échelons		Présence de cunette :		

Données altimétriques

Profondeur du radier :	1.5 m	Côte NGF du tampon :	m
		Côte NGF du radier :	m

Schématisation du regard



Anomalies observées

- Obstacles ou dépôts
- Traces de mise en charge
- Branchement non étanche
- Présence de racines
- Absence de cunette
- Défaut d'étanchéité
- Traces d'infiltration
- Génie civil fissuré
- Corrosion du génie civil
- Tampon fissuré

Observations

AVALOIR

Caractéristiques des canalisations et des branchements

Numéro	Géométrie canalisation	Diamètre en mm	Nature	Profondeur en mètre	Position collecteur	Observations
1 (exutoire)	Circulaire	600	Béton	1.5	3 h	
2	Circulaire	600	Béton	1.48	9 h	
3						
4						
5						
6						
7						
8						

Propositions de travaux

Curage de l'ouvrage	Remplacement de l'ouvrage
Etanchement de l'ouvrage	Deterrement de l'ouvrage
Reprise de branchements	Autre :

VERDI

Commune du Villers-Sur-Coudun

Etude- Schéma de Gestion des Eaux Pluviales

Fiche descriptive des regards de visite

N°d'affaire:03-02379

Identification de l'ouvrage

Commune :	Villers sur Coudun		
Localisation :	Rue de la Gare	Identifiant du regard :	**129**
Nature du réseau :	Pluvial		

Caractéristisque de l'ouvrage

Situation du regard :	Sur un trottoir	Type de cheminée :	Carrée	
Diamètre du tampon :	650 mm	Dimensions de la cheminée :	1000	mm
Nombre d'échelons		Présence de cunette :		

Données altimétriques

Profondeur du radier :	1 m	Côte NGF du tampon :	m
		Côte NGF du radier :	m

Schématisation du regard

Anomalies observées

- Obstacles ou dépôts
- Traces de mise en charge
- Branchement non étanche
- Présence de racines
- Absence de cunette
- Défaut d'étanchéité
- Traces d'infiltration
- Génie civil fissuré
- Corrosion du génie civil
- Tampon fissuré

Observations

AVALOIR

Caractéristiques des canalisations et des branchements

Numéro	Géométrie canalisation	Diamètre en mm	Nature	Profondeur en mètre	Position collecteur	Observations
1 (exutoire)	Circulaire	500	Béton	1	3 H	
2						
3						
4						
5						
6						
7						
8						

Propositions de travaux

Curage de l'ouvrage	Remplacement de l'ouvrage
Etanchement de l'ouvrage	Deterrement de l'ouvrage
Reprise de branchements	Autre :

VERDI

Commune du Villers-Sur-Coudun

Etude- Schéma de Gestion des Eaux Pluviales

Fiche descriptive des regards de visite

N°d'affaire:03-02379

Identification de l'ouvrage

Commune :	Villers sur Coudun		
Localisation :	Rue de la Gare	Identifiant du regard :	**130**
Nature du réseau :	Pluvial		

Caractéristisque de l'ouvrage

Situation du regard :	Sur un trottoir	Type de cheminée :	Carrée	
Diamètre du tampon :	650 mm	Dimensions de la cheminée :	1000	mm
Nombre d'échelons		Présence de cunette :		

Données altimétriques

Profondeur du radier :	1.85 m	Côte NGF du tampon :	m
		Côte NGF du radier :	m

Schématisation du regard



Anomalies observées

- Obstacles ou dépôts
- Traces de mise en charge
- Branchement non étanche
- Présence de racines
- Absence de cunette
- Défaut d'étanchéité
- Traces d'infiltration
- Génie civil fissuré
- Corrosion du génie civil
- Tampon fissuré

Observations

Caractéristiques des canalisations et des branchements

Numéro	Géométrie canalisation	Diamètre en mm	Nature	Profondeur en mètre	Position collecteur	Observations
1 (exutoire)	Circulaire	600	Béton	1.85	3 h	
2	Circulaire	100	PVC	0.4	8 h	
3	Circulaire	600	Béton	1.84	9 h	
4						
5						
6						
7						
8						

Propositions de travaux

Curage de l'ouvrage	Remplacement de l'ouvrage
Etanchement de l'ouvrage	Deterrement de l'ouvrage
Reprise de branchements	Autre :

VERDI

Commune du Villers-Sur-Coudun

Etude- Schéma de Gestion des Eaux Pluviales

Fiche descriptive des regards de visite

N°d'affaire:03-02379

Identification de l'ouvrage

Commune :	Villers sur Coudun		
Localisation :	Rue de la Gare	Identifiant du regard :	**131**
Nature du réseau :	Pluvial		

Caractéristisque de l'ouvrage

Situation du regard :	Sur un trottoir	Type de cheminée :	Carrée	
Diamètre du tampon :	650 mm	Dimensions de la cheminée :	1000	mm
Nombre d'échelons		Présence de cunette :		

Données altimétriques

Profondeur du radier :	0.9 m	Côte NGF du tampon :	m
		Côte NGF du radier :	m

Schématisation du regard



Anomalies observées

- Obstacles ou dépôts
- Traces de mise en charge
- Branchement non étanche
- Présence de racines
- Absence de cunette
- Défaut d'étanchéité
- Traces d'infiltration
- Génie civil fissuré
- Corrosion du génie civil
- Tampon fissuré

Observations

Caractéristiques des canalisations et des branchements

Numéro	Géométrie canalisation	Diamètre en mm	Nature	Profondeur en mètre	Position collecteur	Observations
1 (exutoire)	Circulaire	400	PVC	0.9	3 h	
2	Circulaire	60	PVC	0.23	4 h	
3	Circulaire	300	Amiante-ciment	0.75	6 h	
4	Circulaire	300	Amiante-ciment	0.78	9 h	
5	Circulaire	100	PVC	²0,65	10 h	
6						
7						
8						

Propositions de travaux

Curage de l'ouvrage	Remplacement de l'ouvrage
Etanchement de l'ouvrage	Deterrement de l'ouvrage
Reprise de branchements	Autre :

VERDI

Commune du Villers-Sur-Coudun

Etude- Schéma de Gestion des Eaux Pluviales

Fiche descriptive des regards de visite

N°d'affaire:03-02379

Identification de l'ouvrage

Commune :	Villers sur Coudun		
Localisation :	Rue de la Gare	Identifiant du regard :	**132**
Nature du réseau :	Pluvial		

Caractéristisque de l'ouvrage

Situation du regard :	Sur un trottoir	Type de cheminée :	Carrée	
Diamètre du tampon :	650 mm	Dimensions de la cheminée :	1000	mm
Nombre d'échelons		Présence de cunette :		

Données altimétriques

Profondeur du radier :	0.75 m	Côte NGF du tampon :	m
		Côte NGF du radier :	m

Schématisation du regard



Anomalies observées

- Obstacles ou dépôts
- Traces de mise en charge
- Branchement non étanche
- Présence de racines
- Absence de cunette
- Défaut d'étanchéité
- Traces d'infiltration
- Génie civil fissuré
- Corrosion du génie civil
- Tampon fissuré

Observations

AVALOIR

Caractéristiques des canalisations et des branchements

Numéro	Géométrie canalisation	Diamètre en mm	Nature	Profondeur en mètre	Position collecteur	Observations
1 (exutoire)	Circulaire	300	Amiante-ciment	0.75	3 h	
2						
3						
4						
5						
6						
7						
8						

Propositions de travaux

Curage de l'ouvrage	Remplacement de l'ouvrage
Etanchement de l'ouvrage	Deterrement de l'ouvrage
Reprise de branchements	Autre :

VERDI

Commune du Villers-Sur-Coudun

Etude- Schéma de Gestion des Eaux Pluviales

Fiche descriptive des regards de visite

N°d'affaire:03-02379

Identification de l'ouvrage

Commune :	Villers sur Coudun		
Localisation :	Rue de la Gare	Identifiant du regard :	**133**
Nature du réseau :	Pluvial		

Caractéristisque de l'ouvrage

Situation du regard :	Sur un trottoir	Type de cheminée :	Carrée	
Diamètre du tampon :		Dimensions de la cheminée :	1000	mm
Nombre d'échelons		Présence de cunette :		

Données altimétriques

Profondeur du radier :	1.4 m	Côte NGF du tampon :	m
		Côte NGF du radier :	m

Schématisation du regard

Anomalies observées

Obstacles ou dépôts
Traces de mise en charge
Branchement non étanche
Présence de racines
Absence de cunette
Défaut d'étanchéité
Traces d'infiltration
Génie civil fissuré
Corrosion du génie civil
Tampon fissuré

Observations

DESABLEUR

Caractéristiques des canalisations et des branchements

Numéro	Géométrie canalisation	Diamètre en mm	Nature	Profondeur en mètre	Position collecteur	Observations
1 (exutoire)	Circulaire	600	Béton	1.4	3 h	
2	Circulaire	600	Béton	1.2	9 h	
3						
4						
5						
6						
7						
8						

Propositions de travaux

Curage de l'ouvrage	Remplacement de l'ouvrage
Etanchement de l'ouvrage	Deterrement de l'ouvrage
Reprise de branchements	Autre :

VERDI

Commune du Villers-Sur-Coudun

Etude- Schéma de Gestion des Eaux Pluviales

Fiche descriptive des regards de visite

N°d'affaire:03-02379

Identification de l'ouvrage

Commune :	Villers sur Coudun		
Localisation :	Rue de la Gare	Identifiant du regard :	**134**
Nature du réseau :	Pluvial		

Caractéristisque de l'ouvrage

Situation du regard :	Sur un trottoir	Type de cheminée :	Carrée	
Diamètre du tampon :	650 mm	Dimensions de la cheminée :	1000	mm
Nombre d'échelons		Présence de cunette :		

Données altimétriques

Profondeur du radier :	1.95 m	Côte NGF du tampon :	m
		Côte NGF du radier :	m

Schématisation du regard



Anomalies observées

- Obstacles ou dépôts
- Traces de mise en charge
- Branchement non étanche
- Présence de racines
- Absence de cunette
- Défaut d'étanchéité
- Traces d'infiltration
- Génie civil fissuré
- Corrosion du génie civil
- Tampon fissuré

Observations

Caractéristiques des canalisations et des branchements

Numéro	Géométrie canalisation	Diamètre en mm	Nature	Profondeur en mètre	Position collecteur	Observations
1 (exutoire)	Circulaire	600	Béton	1.95	3 h	
2	Circulaire	400	PVC	1	8 h	
3	Circulaire	600	Béton	1.92	9 h	
4	Circulaire	200	PVC	1.88	12 h	
5						
6						
7						
8						

Propositions de travaux

Curage de l'ouvrage	Remplacement de l'ouvrage
Etanchement de l'ouvrage	Deterrement de l'ouvrage
Reprise de branchements	Autre :

VERDI

Commune du Villers-Sur-Coudun

Etude- Schéma de Gestion des Eaux Pluviales

Fiche descriptive des regards de visite

N°d'affaire:03-02379

Identification de l'ouvrage

Commune :	Villers sur Coudun		
Localisation :	Rue de la Gare	Identifiant du regard :	**135**
Nature du réseau :	Pluvial		

Caractéristisque de l'ouvrage

Situation du regard :	Sur un trottoir	Type de cheminée :	Carrée	
Diamètre du tampon :	55 x 55 mm	Dimensions de la cheminée :	1000	mm
Nombre d'échelons		Présence de cunette :		

Données altimétriques

Profondeur du radier :	0.45 m	Côte NGF du tampon :	m
		Côte NGF du radier :	m

Schématisation du regard

Anomalies observées

- Obstacles ou dépôts
- Traces de mise en charge
- Branchement non étanche
- Présence de racines
- Absence de cunette
- Défaut d'étanchéité
- Traces d'infiltration
- Génie civil fissuré
- Corrosion du génie civil
- Tampon fissuré

Observations

GRILLE

Caractéristiques des canalisations et des branchements

Numéro	Géométrie canalisation	Diamètre en mm	Nature	Profondeur en mètre	Position collecteur	Observations
1 (exutoire)	Circulaire	400	PVC	0.45	3 h	
2						
3						
4						
5						
6						
7						
8						

Propositions de travaux

Curage de l'ouvrage	Remplacement de l'ouvrage
Etanchement de l'ouvrage	Deterrement de l'ouvrage
Reprise de branchements	Autre :

VERDI

Commune du Villers-Sur-Coudun

Etude- Schéma de Gestion des Eaux Pluviales

Fiche descriptive des regards de visite

N°d'affaire:03-02379

Identification de l'ouvrage

Commune :	Villers sur Coudun		
Localisation :	Rue de la Gare	Identifiant du regard :	**136**
Nature du réseau :	Pluvial		

Caractéristisque de l'ouvrage

Situation du regard :	Sur un trottoir	Type de cheminée :	Carrée	
Diamètre du tampon :	650 mm	Dimensions de la cheminée :	1000	mm
Nombre d'échelons		Présence de cunette :		

Données altimétriques

Profondeur du radier :	1.8 m	Côte NGF du tampon :	m
		Côte NGF du radier :	m

Schématisation du regard



Anomalies observées

- Obstacles ou dépôts
- Traces de mise en charge
- Branchement non étanche
- Présence de racines
- Absence de cunette
- Défaut d'étanchéité
- Traces d'infiltration
- Génie civil fissuré
- Corrosion du génie civil
- Tampon fissuré

Observations

PUITS

Caractéristiques des canalisations et des branchements

Numéro	Géométrie canalisation	Diamètre en mm	Nature	Profondeur en mètre	Position collecteur	Observations
1 (exutoire)	Circulaire	300	Béton	1.46	3 H	Trop plein
2	Circulaire	300	PVC	1.8		mini puits
3						
4						
5						
6						
7						
8						

Propositions de travaux

Curage de l'ouvrage	Remplacement de l'ouvrage
Etanchement de l'ouvrage	Deterrement de l'ouvrage
Reprise de branchements	Autre :

VERDI

Commune du Villers-Sur-Coudun

Etude- Schéma de Gestion des Eaux Pluviales

Fiche descriptive des regards de visite

N°d'affaire:03-02379

Identification de l'ouvrage

Commune :	Villers sur Coudun		
Localisation :	Rue de la Gare	Identifiant du regard :	**137**
Nature du réseau :	Pluvial		

Caractéristisque de l'ouvrage

Situation du regard :	Sur un trottoir	Type de cheminée :	Carrée	
Diamètre du tampon :	650 mm	Dimensions de la cheminée :	1000	mm
Nombre d'échelons		Présence de cunette :		

Données altimétriques

Profondeur du radier :	0.55 m	Côte NGF du tampon :	m
		Côte NGF du radier :	m

Schématisation du regard



Anomalies observées

X	Obstacles ou dépôts
	Traces de mise en charge
	Branchement non étanche
	Présence de racines
	Absence de cunette
	Défaut d'étanchéité
	Traces d'infiltration
	Génie civil fissuré
	Corrosion du génie civil
	Tampon fissuré

Observations

AVALOIR

Caractéristiques des canalisations et des branchements

Numéro	Géométrie canalisation	Diamètre en mm	Nature	Profondeur en mètre	Position collecteur	Observations
1 (exutoire)	Circulaire	300	Béton	0.55	3 h	
2						
3						
4						
5						
6						
7						
8						

Propositions de travaux

X	Curage de l'ouvrage		Remplacement de l'ouvrage
	Etanchement de l'ouvrage		Deterrement de l'ouvrage
	Reprise de branchements		Autre :

VERDI

Commune du Villers-Sur-Coudun

Etude- Schéma de Gestion des Eaux Pluviales

Fiche descriptive des regards de visite

N°d'affaire:03-02379

Identification de l'ouvrage

Commune :	Villers sur Coudun		
Localisation :	Rue de la Gare	Identifiant du regard :	**138**
Nature du réseau :	Pluvial		

Caractéristisque de l'ouvrage

Situation du regard :	Sur un trottoir	Type de cheminée :	Carrée	
Diamètre du tampon :	650 mm	Dimensions de la cheminée :	1000	mm
Nombre d'échelons		Présence de cunette :		

Données altimétriques

Profondeur du radier :	1.02 m	Côte NGF du tampon :	m
		Côte NGF du radier :	m

Schématisation du regard

Anomalies observées

- Obstacles ou dépôts
- Traces de mise en charge
- Branchement non étanche
- Présence de racines
- Absence de cunette
- Défaut d'étanchéité
- Traces d'infiltration
- Génie civil fissuré
- Corrosion du génie civil
- Tampon fissuré

Observations

AVALOIR

Caractéristiques des canalisations et des branchements

Numéro	Géométrie canalisation	Diamètre en mm	Nature	Profondeur en mètre	Position collecteur	Observations
1 (exutoire)	Circulaire	300	Béton	1.02	3 h	
2	Circulaire	300	Béton	1	9 h	
3						
4						
5						
6						
7						
8						

Propositions de travaux

Curage de l'ouvrage	Remplacement de l'ouvrage
Etanchement de l'ouvrage	Deterrement de l'ouvrage
Reprise de branchements	Autre :

VERDI

Commune du Villers-Sur-Coudun

Etude- Schéma de Gestion des Eaux Pluviales

Fiche descriptive des regards de visite

N°d'affaire:03-02379

Identification de l'ouvrage

Commune :	Villers sur Coudun		
Localisation :	Rue de la Gare	Identifiant du regard :	**139**
Nature du réseau :	Pluvial		

Caractéristisque de l'ouvrage

Situation du regard :	Sur un trottoir	Type de cheminée :	Carrée	
Diamètre du tampon :	650 mm	Dimensions de la cheminée :	1000	mm
Nombre d'échelons		Présence de cunette :		

Données altimétriques

Profondeur du radier :	0.9 m	Côte NGF du tampon :	m
		Côte NGF du radier :	m

Schématisation du regard



Anomalies observées

- Obstacles ou dépôts
- Traces de mise en charge
- Branchement non étanche
- Présence de racines
- Absence de cunette
- Défaut d'étanchéité
- Traces d'infiltration
- Génie civil fissuré
- Corrosion du génie civil
- Tampon fissuré

Observations

Caractéristiques des canalisations et des branchements

Numéro	Géométrie canalisation	Diamètre en mm	Nature	Profondeur en mètre	Position collecteur	Observations
1 (exutoire)	Circulaire	300	Béton	0.9	3 h	
2	Circulaire	300	Béton	0.88	9 h	
3	Circulaire	300	Béton	0.88	2 h	
4						
5						
6						
7						
8						

Propositions de travaux

Curage de l'ouvrage	Remplacement de l'ouvrage
Etanchement de l'ouvrage	Deterrement de l'ouvrage
Reprise de branchements	Autre :

VERDI

Commune du Villers-Sur-Coudun

Etude- Schéma de Gestion des Eaux Pluviales

Fiche descriptive des regards de visite

N°d'affaire:03-02379

Identification de l'ouvrage

Commune :	Villers sur Coudun		
Localisation :	Rue de la Gare	Identifiant du regard :	**140**
Nature du réseau :	Pluvial		

Caractéristisque de l'ouvrage

Situation du regard :	Sur un trottoir	Type de cheminée :	Carrée	
Diamètre du tampon :	650 mm	Dimensions de la cheminée :	1000	mm
Nombre d'échelons		Présence de cunette :		

Données altimétriques

Profondeur du radier :	0.76 m	Côte NGF du tampon :	m
		Côte NGF du radier :	m

Schématisation du regard

Anomalies observées

- Obstacles ou dépôts
- Traces de mise en charge
- Branchement non étanche
- Présence de racines
- Absence de cunette
- Défaut d'étanchéité
- Traces d'infiltration
- Génie civil fissuré
- Corrosion du génie civil
- Tampon fissuré

Observations

AVALOIR

Caractéristiques des canalisations et des branchements

Numéro	Géométrie canalisation	Diamètre en mm	Nature	Profondeur en mètre	Position collecteur	Observations
1 (exutoire)	Circulaire	300	Béton	0.76	3 h	
2	Circulaire	100	PVC	0.6	12 h	
3						
4						
5						
6						
7						
8						

Propositions de travaux

Curage de l'ouvrage	Remplacement de l'ouvrage
Etanchement de l'ouvrage	Deterrement de l'ouvrage
Reprise de branchements	Autre :

VERDI

Commune du Villers-Sur-Coudun

Etude- Schéma de Gestion des Eaux Pluviales

Fiche descriptive des regards de visite

N°d'affaire:03-02379

Identification de l'ouvrage

Commune :	Villers sur Coudun		
Localisation :	Rue de la Gare	Identifiant du regard :	**141**
Nature du réseau :	Pluvial		

Caractéristisque de l'ouvrage

Situation du regard :	Sur un trottoir	Type de cheminée :	Carrée	
Diamètre du tampon :	650 mm	Dimensions de la cheminée :	1000	mm
Nombre d'échelons		Présence de cunette :		

Données altimétriques

Profondeur du radier :	0.75 m	Côte NGF du tampon :	m
		Côte NGF du radier :	m

Schématisation du regard



Anomalies observées

- Obstacles ou dépôts
- Traces de mise en charge
- Branchement non étanche
- Présence de racines
- Absence de cunette
- Défaut d'étanchéité
- Traces d'infiltration
- Génie civil fissuré
- Corrosion du génie civil
- Tampon fissuré

Observations

AVALOIR

Caractéristiques des canalisations et des branchements

Numéro	Géométrie canalisation	Diamètre en mm	Nature	Profondeur en mètre	Position collecteur	Observations
1 (exutoire)	Circulaire	300	Amiante-ciment	0.75	3 h	
2	Circulaire	300	Amiante-ciment	0.73	9 h	
3						
4						
5						
6						
7						
8						

Propositions de travaux

Curage de l'ouvrage	Remplacement de l'ouvrage
Etanchement de l'ouvrage	Deterrement de l'ouvrage
Reprise de branchements	Autre :

VERDI

Commune du Villers-Sur-Coudun

Etude- Schéma de Gestion des Eaux Pluviales

Fiche descriptive des regards de visite

N°d'affaire:03-02379

Identification de l'ouvrage

Commune :	Villers sur Coudun		
Localisation :	Rue de la Gare	Identifiant du regard :	**142**
Nature du réseau :	Pluvial		

Caractéristisque de l'ouvrage

Situation du regard :	Sur un trottoir	Type de cheminée :	Carrée	
Diamètre du tampon :	650 mm	Dimensions de la cheminée :	1000	mm
Nombre d'échelons		Présence de cunette :		

Données altimétriques

Profondeur du radier :	0.72 m	Côte NGF du tampon :	m
		Côte NGF du radier :	m

Schématisation du regard



Anomalies observées

- Obstacles ou dépôts
- Traces de mise en charge
- Branchement non étanche
- Présence de racines
- Absence de cunette
- Défaut d'étanchéité
- Traces d'infiltration
- Génie civil fissuré
- Corrosion du génie civil
- Tampon fissuré

Observations

Caractéristiques des canalisations et des branchements

Numéro	Géométrie canalisation	Diamètre en mm	Nature	Profondeur en mètre	Position collecteur	Observations
1 (exutoire)	Circulaire	300	Amiante-ciment	0.72	3 h	
2	Circulaire	300	Amiante-ciment	0.7	9 h	
3						
4						
5						
6						
7						
8						

Propositions de travaux

Curage de l'ouvrage	Remplacement de l'ouvrage
Etanchement de l'ouvrage	Deterrement de l'ouvrage
Reprise de branchements	Autre :

VERDI

Commune du Villers-Sur-Coudun

Etude- Schéma de Gestion des Eaux Pluviales

Fiche descriptive des regards de visite

N°d'affaire:03-02379

Identification de l'ouvrage

Commune :	Villers sur Coudun		
Localisation :	Rue de la Gare	Identifiant du regard :	**143**
Nature du réseau :	Pluvial		

Caractéristisque de l'ouvrage

Situation du regard :	Sur un trottoir	Type de cheminée :	Carrée	
Diamètre du tampon :	650 mm	Dimensions de la cheminée :	1000	mm
Nombre d'échelons		Présence de cunette :		

Données altimétriques

Profondeur du radier :	0.86 m	Côte NGF du tampon :	m
		Côte NGF du radier :	m

Schématisation du regard



Anomalies observées

- Obstacles ou dépôts
- Traces de mise en charge
- Branchement non étanche
- Présence de racines
- Absence de cunette
- Défaut d'étanchéité
- Traces d'infiltration
- Génie civil fissuré
- Corrosion du génie civil
- Tampon fissuré

Observations

Caractéristiques des canalisations et des branchements

Numéro	Géométrie canalisation	Diamètre en mm	Nature	Profondeur en mètre	Position collecteur	Observations
1 (exutoire)	Circulaire	300	Amiante-ciment	0.86	3 h	
2	Circulaire	300	Amiante-ciment	0.85	8 h	
3	Circulaire	300	Amiante-ciment	0.85	9 h	
4						
5						
6						
7						
8						

Propositions de travaux

Curage de l'ouvrage	Remplacement de l'ouvrage
Etanchement de l'ouvrage	Deterrement de l'ouvrage
Reprise de branchements	Autre :

VERDI

Commune du Villers-Sur-Coudun

Etude- Schéma de Gestion des Eaux Pluviales

Fiche descriptive des regards de visite

N°d'affaire:03-02379

Identification de l'ouvrage

Commune :	Villers sur Coudun		
Localisation :	Rue de la Gare	Identifiant du regard :	**144**
Nature du réseau :	Pluvial		

Caractéristisque de l'ouvrage

Situation du regard :	Sur un trottoir	Type de cheminée :	Carrée	
Diamètre du tampon :	650 mm	Dimensions de la cheminée :	1000	mm
Nombre d'échelons		Présence de cunette :		

Données altimétriques

Profondeur du radier :	0.85 m	Côte NGF du tampon :	m
		Côte NGF du radier :	m

Schématisation du regard

Anomalies observées

- Obstacles ou dépôts
- Traces de mise en charge
- Branchement non étanche
- Présence de racines
- Absence de cunette
- Défaut d'étanchéité
- Traces d'infiltration
- Génie civil fissuré
- Corrosion du génie civil
- Tampon fissuré

Observations

AVALOIR

Caractéristiques des canalisations et des branchements

Numéro	Géométrie canalisation	Diamètre en mm	Nature	Profondeur en mètre	Position collecteur	Observations
1 (exutoire)	Circulaire	300	Amiante-ciment	0.85	3 h	
2						
3						
4						
5						
6						
7						
8						

Propositions de travaux

Curage de l'ouvrage	Remplacement de l'ouvrage
Etanchement de l'ouvrage	Deterrement de l'ouvrage
Reprise de branchements	Autre :

VERDI

Commune du Villers-Sur-Coudun

Etude- Schéma de Gestion des Eaux Pluviales

Fiche descriptive des regards de visite

N°d'affaire:03-02379

Identification de l'ouvrage

Commune :	Villers sur Coudun		
Localisation :	Rue de la Gare	Identifiant du regard :	**145**
Nature du réseau :	Pluvial		

Caractéristisque de l'ouvrage

Situation du regard :	Sur un trottoir	Type de cheminée :	Carrée	
Diamètre du tampon :	650 mm	Dimensions de la cheminée :	1000	mm
Nombre d'échelons		Présence de cunette :		

Données altimétriques

Profondeur du radier :	0.75 m	Côte NGF du tampon :	m
		Côte NGF du radier :	m

Schématisation du regard

Anomalies observées

Obstacles ou dépôts
Traces de mise en charge
Branchement non étanche
Présence de racines
Absence de cunette
Défaut d'étanchéité
Traces d'infiltration
Génie civil fissuré
Corrosion du génie civil
Tampon fissuré

Observations

AVALOIR

Caractéristiques des canalisations et des branchements

Numéro	Géométrie canalisation	Diamètre en mm	Nature	Profondeur en mètre	Position collecteur	Observations
1 (exutoire)	Circulaire	300	Amiante-ciment	0.75	3 h	
2						
3						
4						
5						
6						
7						
8						

Propositions de travaux

Curage de l'ouvrage	Remplacement de l'ouvrage
Etanchement de l'ouvrage	Deterrement de l'ouvrage
Reprise de branchements	Autre :

VERDI

Commune du Villers-Sur-Coudun

Etude- Schéma de Gestion des Eaux Pluviales

Fiche descriptive des regards de visite

N°d'affaire:03-02379

Identification de l'ouvrage

Commune :	Villers sur Coudun		
Localisation :	Route de Compiègne	Identifiant du regard :	**150**
Nature du réseau :	Pluvial		

Caractéristisque de l'ouvrage

Situation du regard :	Sur l'accotement	Type de cheminée :	Carrée	
Diamètre du tampon :	55 x 55 mm	Dimensions de la cheminée :	1000	mm
Nombre d'échelons		Présence de cunette :		

Données altimétriques

Profondeur du radier :	0.6 m	Côte NGF du tampon :	m
		Côte NGF du radier :	m

Schématisation du regard

Anomalies observées

- Obstacles ou dépôts
- Traces de mise en charge
- Branchement non étanche
- Présence de racines
- Absence de cunette
- Défaut d'étanchéité
- Traces d'infiltration
- Génie civil fissuré
- Corrosion du génie civil
- Tampon fissuré

Observations

GRILLE (1A sur le plan)

Caractéristiques des canalisations et des branchements

Numéro	Géométrie canalisation	Diamètre en mm	Nature	Profondeur en mètre	Position collecteur	Observations
1 (exutoire)	Circulaire	400	Béton	0.6	3 h	
2	Circulaire	400	Béton	0.57	9 h	
3						
4						
5						
6						
7						
8						

Propositions de travaux

Curage de l'ouvrage	Remplacement de l'ouvrage
Etanchement de l'ouvrage	Deterrement de l'ouvrage
Reprise de branchements	Autre :

VERDI	Commune du Villers-Sur-Coudun Etude- Schéma de Gestion des Eaux Pluviales **Fiche descriptive des regards de visite**	N°d'affaire:03-02379

Identification de l'ouvrage

Commune :	Villers sur Coudun		
Localisation :	Route de Compiègne	Identifiant du regard :	**151**
Nature du réseau :	Pluvial		

Caractéristisque de l'ouvrage

Situation du regard :	Sur l'accotement	Type de cheminée :	Carrée	
Diamètre du tampon :	55 x 55 mm	Dimensions de la cheminée :	1000	mm
Nombre d'échelons		Présence de cunette :		

Données altimétriques

Profondeur du radier :	0.61 m	Côte NGF du tampon :	m
		Côte NGF du radier :	m

Schématisation du regard

Anomalies observées

- Obstacles ou dépôts
- Traces de mise en charge
- Branchement non étanche
- Présence de racines
- Absence de cunette
- Défaut d'étanchéité
- Traces d'infiltration
- Génie civil fissuré
- Corrosion du génie civil
- Tampon fissuré

Observations

GRILLE (1B sur le plan)

Caractéristiques des canalisations et des branchements

Numéro	Géométrie canalisation	Diamètre en mm	Nature	Profondeur en mètre	Position collecteur	Observations
1 (exutoire)	Circulaire	400	Béton	0.61	3 h	
2	Circulaire	400	Béton	0.58	9 H	
3						
4						
5						
6						
7						
8						

Propositions de travaux

Curage de l'ouvrage	Remplacement de l'ouvrage
Etanchement de l'ouvrage	Deterrement de l'ouvrage
Reprise de branchements	Autre :

VERDI	Commune du Villers-Sur-Coudun Etude- Schéma de Gestion des Eaux Pluviales **Fiche descriptive des regards de visite**	N°d'affaire:03-02379

Identification de l'ouvrage

Commune :	Villers sur Coudun		
Localisation :	Rue des Jardins	Identifiant du regard :	**152**
Nature du réseau :	Pluvial		

Caractéristisque de l'ouvrage

Situation du regard :	Chez un particulier	Type de cheminée :	Circulaire	
Diamètre du tampon :	650 mm	Dimensions de la cheminée :	1000	mm
Nombre d'échelons	oui	Présence de cunette :	Oui	

Données altimétriques

Profondeur du radier :	1.89 m	Côte NGF du tampon :	m
		Côte NGF du radier :	m

Schématisation du regard



Anomalies observées

Obstacles ou dépôts
Traces de mise en charge
Branchement non étanche
Présence de racines
Absence de cunette
Défaut d'étanchéité
Traces d'infiltration
Génie civil fissuré
Corrosion du génie civil
Tampon fissuré

Observations

N°152 sur le plan

Caractéristiques des canalisations et des branchements

Numéro	Géométrie canalisation	Diamètre en mm	Nature	Profondeur en mètre	Position collecteur	Observations
1 (exutoire)	Circulaire	400	PVC	1.89	3 H	
2	Circulaire	400	PVC	1.83	9 H	
3						
4						
5						
6						
7						
8						

Propositions de travaux

Curage de l'ouvrage	Remplacement de l'ouvrage
Etanchement de l'ouvrage	Deterrement de l'ouvrage
Reprise de branchements	Autre :

VERDI

Commune du Villers-Sur-Coudun

Etude- Schéma de Gestion des Eaux Pluviales

Fiche descriptive des regards de visite

N°d'affaire:03-02379

Identification de l'ouvrage

Commune :	Villers sur Coudun		
Localisation :	Rue des Jardins	Identifiant du regard :	**153**
Nature du réseau :	Pluvial		

Caractéristisque de l'ouvrage

Situation du regard :	Chez un particulier	Type de cheminée :	Circulaire	
Diamètre du tampon :	650 MM	Dimensions de la cheminée :	1000	mm
Nombre d'échelons	oui	Présence de cunette :	Oui	

Données altimétriques

Profondeur du radier :	1.84 m	Côte NGF du tampon :	m
		Côte NGF du radier :	m

Schématisation du regard

Anomalies observées

- Obstacles ou dépôts
- Traces de mise en charge
- Branchement non étanche
- Présence de racines
- Absence de cunette
- Défaut d'étanchéité
- Traces d'infiltration
- Génie civil fissuré
- Corrosion du génie civil
- Tampon fissuré

Observations

N°153 sur le plan

Caractéristiques des canalisations et des branchements

Numéro	Géométrie canalisation	Diamètre en mm	Nature	Profondeur en mètre	Position collecteur	Observations
1 (exutoire)	Circulaire	400	Béton	1.84	3 h	
2	Circulaire	400	PVC	1.75	9 h	
3						
4						
5						
6						
7						
8						

Propositions de travaux

Curage de l'ouvrage	Remplacement de l'ouvrage
Etanchement de l'ouvrage	Deterrement de l'ouvrage
Reprise de branchements	Autre :